

ALIANZA, VALLE



ALIANZA, VALLE

Origen del Municipio

Fue fundado por los indios Chortis, conocido con el nombre de Hacienda de Mongoya, en 1844 y pertenecía a Goascorán. Fue hasta 1847 que se reconoció como municipio con el nombre de La Nueva Alianza y la costumbre le dejó sólo en Alianza.

Fuente: Historia de los municipios de Honduras / Carmen Fiallos

Datos Históricos

Cuadro N°1

POBLACIÓN TOTAL DE ALIANZA, POR SEXO SEGÚN AÑO CENSAL

AÑO	TOTAL	HOMBRE	MUJER
1901	2,656	1,326	1,330
1905	2,588	1,370	1,218
1910	2,017	1,000	1,017
1916	2,924	1,406	1,518
1926	3,025	1,558	1,467
1930	3,388	1,567	1,821
1935	3,075	1,426	1,649
1940	3,903	1,844	2,059
1945	4,544	2,114	2,430
1950	5,387	2,556	2,831
1961	7,313	3,566	3,747
1974	6,904	3,348	3,556
1988	7,490	3,749	3,741
2001	6,923	3,357	3,566
2013	7,491	3,590	3,901

Fuente: Censos Ine

Gráfico N°1



Fuente: Censos INE

Datos Actuales

Teniendo una extensión territorial aproximada de 215 km², está conformado por 6 aldeas y 40 caseríos registrados en el Censo Nacional de Población y Vivienda de 2013, el código de identificación geográfica de Alianza, Valle es 1702.

Corporación Municipal

Nombre	Cargo
FAUSTINO MANZANARES ALVARENGA	Alcalde Municipal
ROSA CANDIDA REYES FLORES	Vice-Alcalde Municipal
JORGE BASILIDES ALVARENGA	Regidor (a)
JERONIMO ARISTIDES GONZALES HERNANDEZ	Regidor (a)
JARVIN ANTONIO REYES	Regidor (a)
RINA GUMERCINDA MANZANARES REYES	Regidor (a)
NERIS DEL ROSARIO MEJIA GARCIA	Regidor (a)
ISRAEL CARDENEZ JIRON	Regidor (a)

Fuente: TSE

Cuadro N°2

Total de población al 2018 según rangos de edad quinquenales, por sexo, y área urbano y rural

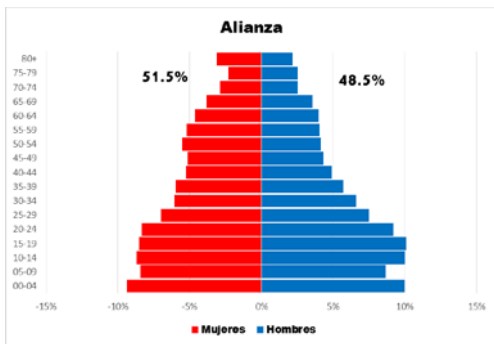
EDAD	TOTAL	HOMBRE	MUJER	URBANO	RURAL
	7,579	3,679	3,900	-	7,579
0-4	733	368	365	-	733
5-9	648	319	328	-	648
10-14	706	369	338	-	706
15-19	704	371	333	-	704
20-24	664	339	325	-	664
25-29	549	276	273	-	549
30-34	478	242	235	-	478
35-39	442	210	232	-	442
40-44	385	180	205	-	385
45-49	359	159	200	-	359
50-54	366	152	214	-	366
55-59	352	149	203	-	352
60-64	326	147	179	-	326
65-69	280	132	148	-	280
70-74	204	92	111	-	204
75-79	182	93	89	-	182
80+	201	81	120	-	201

Fuente: Proyecciones de Población 2018

La población es de 7,579 personas la cual está compuesta por 3,679 hombres y 3900 mujeres. Con una población en el área rural de 7,579 personas.

Grafico N°2

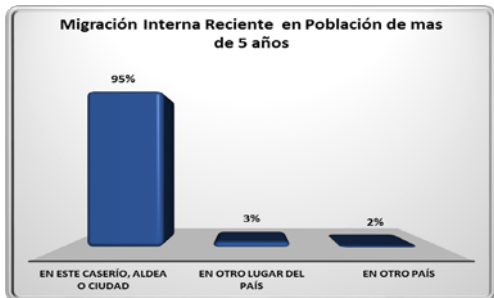
Pirámide Poblacional



Fuente: Proyecciones de Población 2018

La población del municipio está compuesta por un 48.5% de hombres y 51.5 % de mujeres.

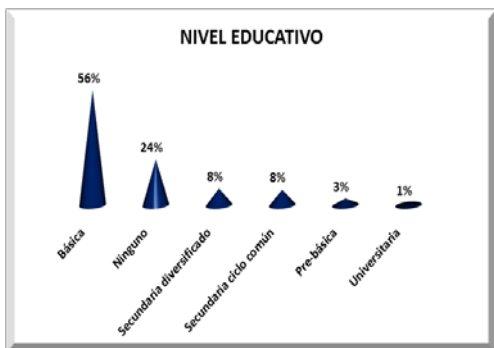
Grafico N°3



Fuente: Censo Nacional de Población y Vivienda 2013

El 3% de la población hace 5 años residía en otro lugar del país.

Grafico N°4



Fuente: Censo Nacional de Población y Vivienda 2013

El 56% de la población cuenta con un nivel educativo de Básica.

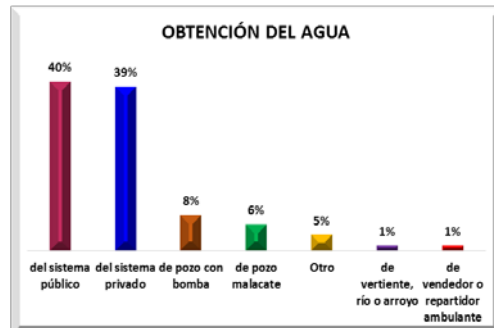
Grafico N°5



Fuente: Censo Nacional de Población y Vivienda 2013

El 64% de la población se dedica a la Agricultura, ganadería, silvicultura y pesca.

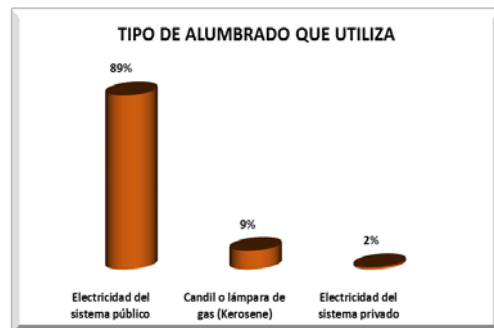
Grafico N°6



Fuente: Censo Nacional de Población y Vivienda 2013

La principal fuente de obtención del agua es el sistema público con 40%.

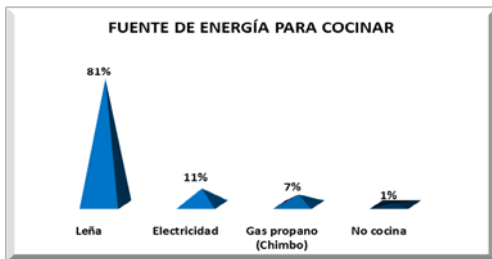
Grafico N°7



Fuente: Censo Nacional de Población y Vivienda 2013

La principal fuente de alumbrado en sus viviendas es la electricidad del sistema público con 89%.

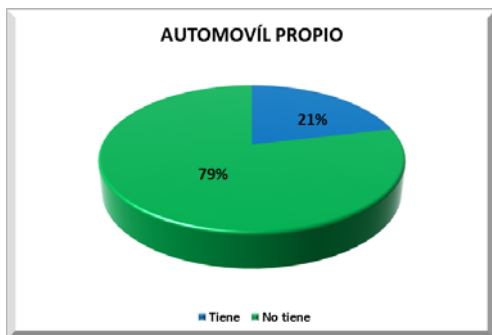
Grafico N°8



Fuente: Censo Nacional de Población y Vivienda 2013

Los hogares tienen como principal fuente para cocinar la leña con un 81%.

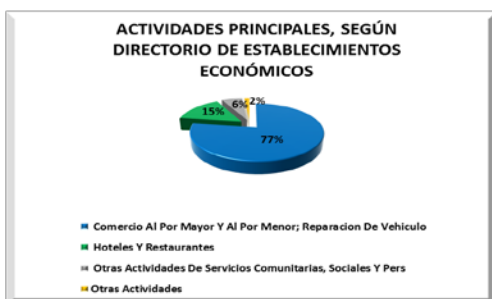
Grafico N°9



Fuente: Censo Nacional de Población y Vivienda 2013

El 21% de los hogares cuentan con automóvil propio.

Grafico N°10



Fuente: Directorio de establecimientos económicos 2010/registros administrativos de alcaldías municipales

Del total de establecimientos económicos de este municipio el 77% pertenece al sector comercio al por mayor y al por menor; reparación de vehículos.



Instituto Nacional de Estadística, Honduras.
Lomas del Guijarro, Edificio Plaza Guijarro, 5to piso.
Tegucigalpa, M.D.C. Honduras C.A. Apartado Postal: 15031
Teléfonos: (504) 2239-7154 / 2239-7156 / 2239-7194
Fax: (504) 2221-2911
www.ine.gob.hn inehn@hotmail.com