

BELÉN, LEMPIRA



BELÉN, LEMPIRA

Origen del Municipio

Al principio le llamaron Curincunque y así aparece en el primer recuento de población de 1791, formando parte del curato de Gracias a Dios. Le dieron categoría de municipio en 1871 según títulos de tierras ejidales que se encuentran en el archivo municipal. En la División Política Territorial de 1889 aparece como municipio del Distrito de Gracias.

Fuente: Historia de los municipios de Honduras / Carmen Fiallos

Datos Históricos

Cuadro N°1

POBLACIÓN TOTAL DE BELEN, POR SEXO SEGÚN AÑO CENSAL			
AÑO	TOTAL	HOMBRE	MUJER
1945	1,176	588	588
1950	1,494	755	739
1961	1,552	770	782
1974	1,915	962	953
1988	2,539	1,319	1,220
2001	4,344	2,217	2,127
2013	6,801	3,450	3,351

Fuente: Censos Ine

Grafico N°1



Fuente: Censos INE

Datos Actuales

Teniendo una extensión territorial aproximada de 197 km², está conformado por 5 aldeas y 53 caseríos registrados en el Censo Nacional de Población y Vivienda de 2013, el código de identificación geográfica de Belén, Lempira es 1302.

Corporación Municipal

Nombre	Cargo
WILSON APOLONIO MEMBREÑO MUÑOZ	Alcalde Municipal
SUYAPA ARGELIA JOVEL AMAYA	Vice-Alcalde Municipal
OLVIN RUBERMAN REYES AMAYA	Regidor (a)
SANTOS ARGENTINO LOPEZ PONCE	Regidor (a)
JOSE ADAUD AMAYA CRUZ	Regidor (a)
EVANELIA LARA PONCE	Regidor (a)
SURY SADAY AMAYA GALDAMEZ	Regidor (a)
ERLIN OMAR PERDOMO CASERES	Regidor (a)

Fuente: TSE

Cuadro N°2

Total de población al 2018 según rangos de edad quinquenales, por sexo, y área urbano y rural

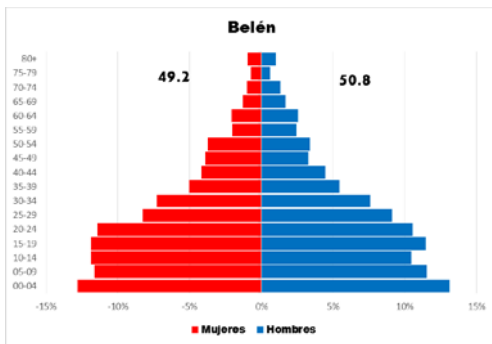
EDAD	TOTAL	HOMBRE	MUJER	URBANO	RURAL
	7,968	4,051	3,917	-	7,968
0-4	1,032	532	501	-	1,032
5-9	922	467	455	-	922
10-14	888	423	465	-	888
15-19	929	464	465	-	929
20-24	875	427	447	-	875
25-29	694	370	324	-	694
30-34	593	307	285	-	593
35-39	418	221	197	-	418
40-44	345	181	165	-	345
45-49	284	133	152	-	284
50-54	284	138	147	-	284
55-59	179	99	80	-	179
60-64	185	104	82	-	185
65-69	119	69	50	-	119
70-74	91	53	38	-	91
75-79	52	24	29	-	52
80+	78	41	37	-	78

Fuente: Proyecciones de Población 2018

La población es de 7,968 personas la cual está compuesta por 4,051 hombres y 3,917 mujeres. Con una población en el área rural de 7,968 personas.

Grafico N°2

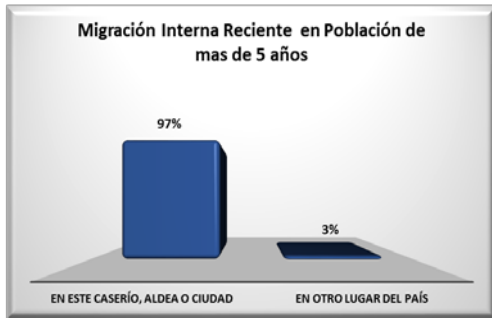
Pirámide Poblacional



Fuente: Proyecciones de Población 2018

La población del municipio está compuesta por un 50.8% de hombres y 49.2 % de mujeres.

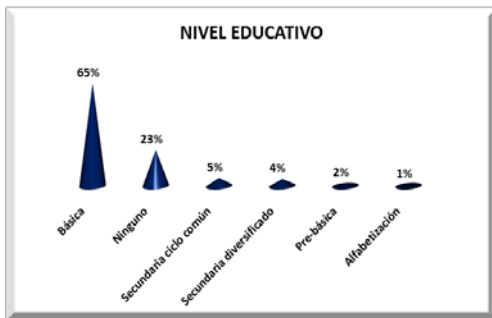
Grafico N°3



Fuente: Censo Nacional de Población y Vivienda 2013

El 3% de la población hace 5 años residía en otro lugar del país.

Grafico N°4



Fuente: Censo Nacional de Población y Vivienda 2013

El 65% de la población cuenta con un nivel educativo de Básica.

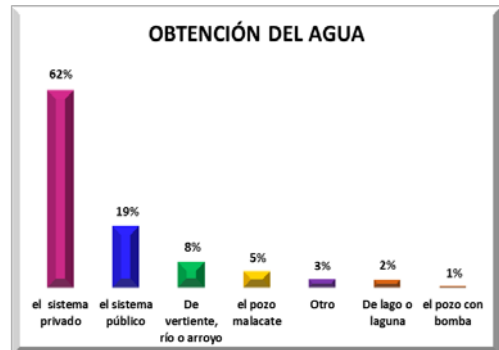
Grafico N°5



Fuente: Censo Nacional de Población y Vivienda 2013

El 82% de la población se dedica a la Agricultura, ganadería, silvicultura y pesca.

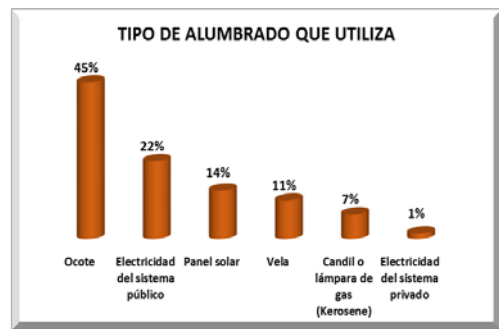
Grafico N°6



Fuente: Censo Nacional de Población y Vivienda 2013

La principal fuente de obtención del agua es el sistema privado con 62%.

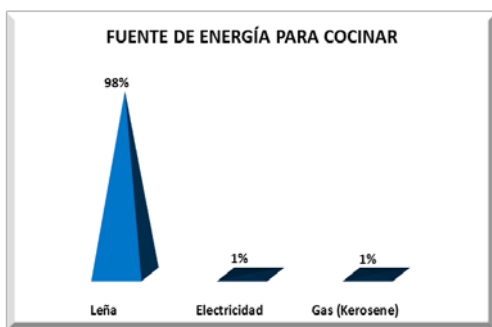
Grafico N°7



Fuente: Censo Nacional de Población y Vivienda 2013

La principal fuente de alumbrado en sus viviendas es el Ocote con 45%.

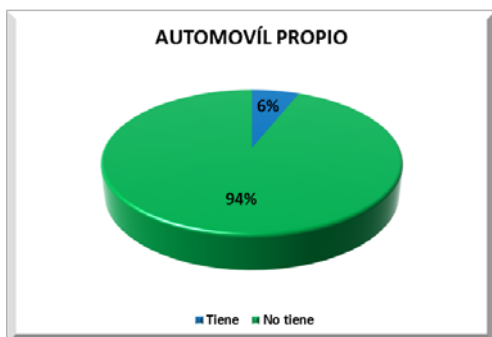
Grafico N°8



Fuente: Censo Nacional de Población y Vivienda 2013

Los hogares tienen como principal fuente para cocinar la leña con un 98%.

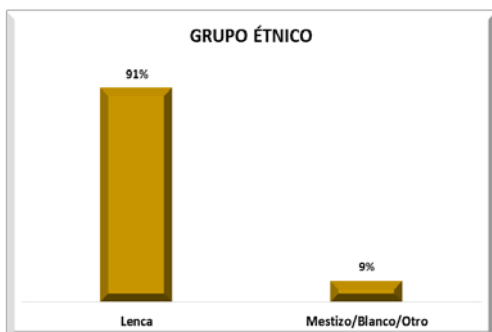
Grafico N°9



Fuente: Censo Nacional de Población y Vivienda 2013

El 6% de los hogares cuentan con automóvil propio.

Grafico N°10



Fuente: Censo Nacional de Población y Vivienda 2013

El 91% de la población del municipio se auto-identifica como Lenca.

Grafico N°11



Fuente: Directorio de establecimientos económicos 2010/registros administrativos de alcaldías municipales

Del total de establecimientos económicos de este municipio el 65% pertenece al sector comercio al por mayor y al por menor; reparación de vehículos.



Instituto Nacional de Estadística, Honduras.
Lomas del Guijarro, Edificio Plaza Guijarro, 5to piso.
Tegucigalpa, M.D.C. Honduras C.A. Apartado Postal: 15031
Teléfonos: (504) 2239-7154 / 2239-7156 / 2239-7194
Fax: (504) 2221-2911
www.ine.gob.hn inehn@hotmail.com