

DOLERES, COPÁN



DOLORES, COPÁN

Origen del Municipio

En el censo de población de 1887 ya figuraba como lugar poblado del municipio de Santa Rosa; al crear el municipio de Dulce Nombre en 1907 formó parte de éste.

Fuente: Historia de los municipios de Honduras / Carmen Fiallos

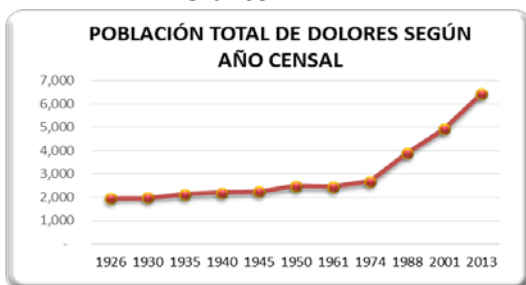
Datos Históricos

Cuadro N°1

| POBLACIÓN TOTAL DE DOLORES, POR SEXO SEGÚN AÑO CENSAL | | | |
|--|-------|--------|-------|
| AÑO | TOTAL | HOMBRE | MUJER |
| 1926 | 1,929 | 991 | 938 |
| 1930 | 1,955 | 963 | 992 |
| 1935 | 2,085 | 1,033 | 1,052 |
| 1940 | 2,163 | 1,066 | 1,097 |
| 1945 | 2,214 | 1,069 | 1,145 |
| 1950 | 2,444 | 1,157 | 1,287 |
| 1961 | 2,428 | 1,184 | 1,244 |
| 1974 | 2,644 | 1,339 | 1,305 |
| 1988 | 3,879 | 1,963 | 1,916 |
| 2001 | 4,906 | 2,540 | 2,366 |
| 2013 | 6,420 | 3,374 | 3,046 |

Fuente: Censos Ine

Gráfico N°1



Fuente: Censos INE

Datos Actuales

Teniendo una extensión territorial aproximada de 47 km², está conformado por 10 aldeas y 32 caseríos registrados en el Censo Nacional de Población y Vivienda de 2013, el código de identificación geográfica de Dolores, Copán es 0407.

Corporación Municipal

| Nombre | Cargo |
|------------------------------|------------------------|
| CARMEN IDALMI RAMOS PEREZ | Alcalde Municipal |
| NEFTALI ARNALDO CHAVEZ | Vice-Alcalde Municipal |
| JOSE TABORA | Regidor (a) |
| ALBA GONZALEZ ESCOBAR | Regidor (a) |
| JUAN ANGEL ANTONIO VASQUEZ | Regidor (a) |
| OSWALDO GALDAMEZ | Regidor (a) |
| DIGNA MARLEN GONZALEZ GARCIA | Regidor (a) |
| JOSE ANTONIO PEREZ | Regidor (a) |

Fuente: TSE

Cuadro N°2

Total de población al 2018 según rangos de edad quinquenales, por sexo, y área urbano y rural

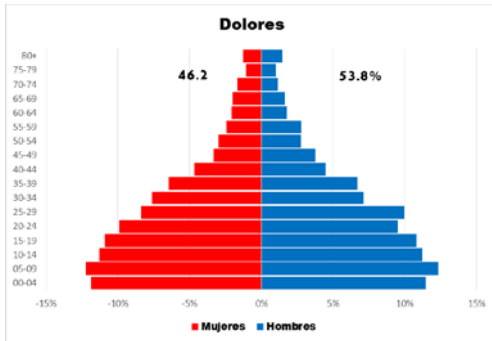
| EDAD | TOTAL | HOMBRE | MUJER | URBANO | RURAL |
|-------|-------|--------|-------|--------|-------|
| | 7,027 | 3,782 | 3,245 | - | 7,027 |
| 0-4 | 820 | 434 | 386 | - | 820 |
| 5-9 | 862 | 466 | 396 | - | 862 |
| 10-14 | 791 | 425 | 366 | - | 791 |
| 15-19 | 762 | 409 | 354 | - | 762 |
| 20-24 | 680 | 359 | 321 | - | 680 |
| 25-29 | 648 | 376 | 272 | - | 648 |
| 30-34 | 517 | 270 | 248 | - | 517 |
| 35-39 | 463 | 254 | 209 | - | 463 |
| 40-44 | 321 | 170 | 151 | - | 321 |
| 45-49 | 250 | 142 | 108 | - | 250 |
| 50-54 | 200 | 104 | 96 | - | 200 |
| 55-59 | 184 | 105 | 79 | - | 184 |
| 60-64 | 135 | 68 | 67 | - | 135 |
| 65-69 | 128 | 63 | 65 | - | 128 |
| 70-74 | 99 | 45 | 54 | - | 99 |
| 75-79 | 72 | 38 | 34 | - | 72 |
| 80+ | 95 | 55 | 40 | - | 95 |

Fuente: Proyecciones de Población 2018

La población es de 7,027 personas la cual está compuesta por 3,782 hombres y 3,245 mujeres. Con una población en el área rural de 7,027 personas.

Grafico N°2

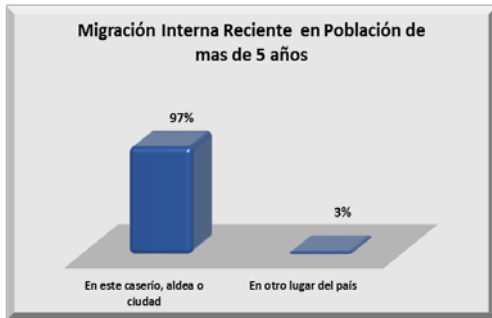
Pirámide Poblacional



Fuente: Proyecciones de Población 2018

La población del municipio está compuesta por un 53.8% de hombres y 46.2% de mujeres.

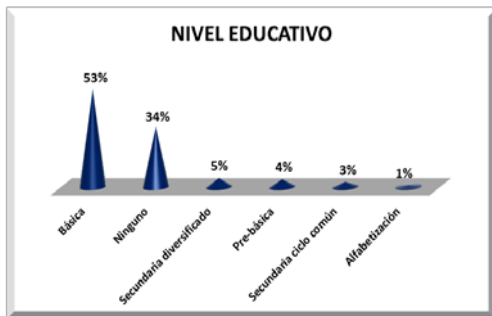
Grafico N°3



Fuente: Censo Nacional de Población y Vivienda 2013

El 3% de la población hace 5 años residía en otro lugar del país.

Grafico N°4



Fuente: Censo Nacional de Población y Vivienda 2013

El 53% de la población cuenta con un nivel educativo de Básica.

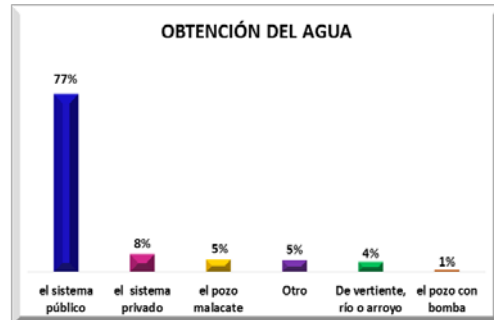
Grafico N°5



Fuente: Censo Nacional de Población y Vivienda 2013

El 78% de la población se dedica a la Agricultura, ganadería, silvicultura y pesca.

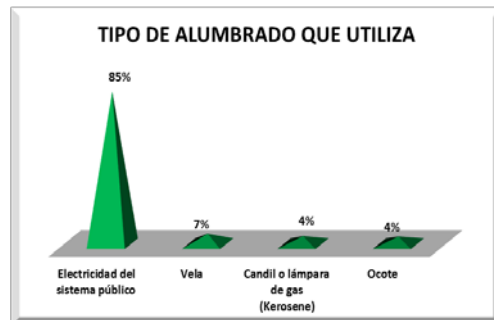
Grafico N°6



Fuente: Censo Nacional de Población y Vivienda 2013

La principal fuente de obtención del agua es el sistema público con 77%.

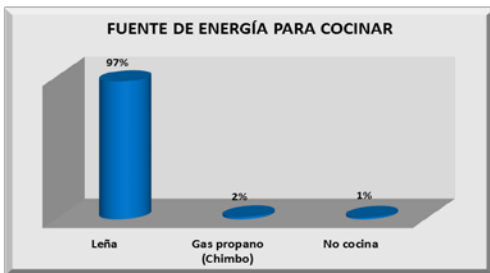
Grafico N°7



Fuente: Censo Nacional de Población y Vivienda 2013

La principal fuente de alumbrado en sus viviendas es la electricidad del sistema público con 85%.

Grafico N°8



Fuente: Censo Nacional de Población y Vivienda 2013

Los hogares tienen como principal fuente para cocinar la leña con un 97%.

Grafico N°9



Fuente: Censo Nacional de Población y Vivienda 2013

El 8% de los hogares cuentan con automóvil propio.

Grafico N°10



Fuente: Directorio de establecimientos económicos 2010/registros administrativos de alcaldías municipales

Del total de establecimientos económicos de este municipio el 80% pertenece al sector comercio al por mayor y al por menor; reparación de vehículos.



Instituto Nacional de Estadística, Honduras.
Lomas del Guijarro, Edificio Plaza Guijarro, 5to piso.
Tegucigalpa, M.D.C. Honduras C.A. Apartado Postal: 15031
Teléfonos: (504) 2239-7154 / 2239-7156 / 2239-7194
Fax: (504) 2221-2911
www.ine.gob.hn inehn@hotmail.com