

# EL PORVENIR, ATLÁNTIDA



## EL PORVENIR, ATLÁNTIDA

### Origen del Municipio

Fecha de creación 18 de abril de 1898 (aldea Juan López, del municipio La Ceiba) Se erige en Municipio la aldea de Juan López con el nombre de El Porvenir.

Fuente: Historia de los municipios de Honduras / Carmen Fiallos

### Datos Históricos

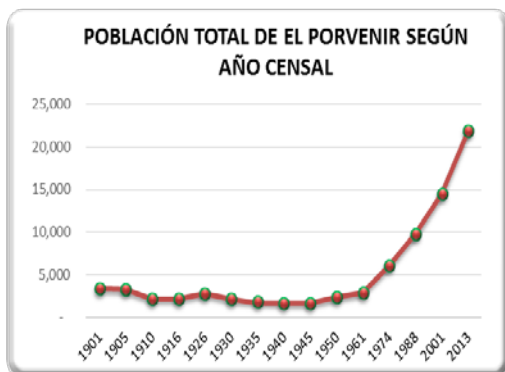
**Cuadro N°1**

**POBLACIÓN TOTAL DE EL PORVENIR, POR SEXO SEGÚN AÑO CENSAL**

AÑO	TOTAL	HOMBRE	MUJER
1901	3,342	1,930	1,412
1905	3,227	1,720	1,507
1910	2,111	1,198	913
1916	2,160	1,301	859
1926	2,767	1,617	1,150
1930	2,068	1,068	1,000
1935	1,786	944	842
1940	1,645	890	755
1945	1,600	906	694
1950	2,303	1,206	1,097
1961	2,845	1,480	1,365
1974	6,049	3,172	2,877
1988	9,683	4,998	4,685
2001	14,437	7,488	6,949
2013	21,854	11,009	10,845

Fuente: Censos Ine

**Grafico N°1**



Fuente: Censos INE

### Datos Actuales

Teniendo una extensión territorial aproximada de 280 km<sup>2</sup>, está conformado por 13 aldeas y 61 caseríos registrados en el Censo Nacional de Población y Vivienda de 2013, el código de identificación geográfica de El Porvenir, Atlántida es 0102.

### Corporación Municipal

Nombre	Cargo
MARIO JOSE MELENDEZ MATUTE	Alcalde Municipal
DIANA JULISSA ALEMAN CALIX	Vice-Alcalde Municipal
LUIS ALONSO FLORES OBANDO	Regidor (a)
OSCAR MANUEL CARVAJAL ROMERO	Regidor (a)
MARIO ENRIQUE ERAZO TORREZ	Regidor (a)
LUIS ALBERTO TROCHEZ VASQUEZ	Regidor (a)
ADA LARITZA VARGAS SALGADO	Regidor (a)
ZULMA VIRGINIA CANELAS ZAVALA	Regidor (a)
EDWIN ARMANDO CRUZ MONTALVAN	Regidor (a)
OSWAL FERNANDO GOMEZ GOMEZ	Regidor (a)

Fuente: TSE

**Cuadro N°2**

**Total de población al 2018 según rangos de edad quinquenales, por sexo, y área urbano y rural**

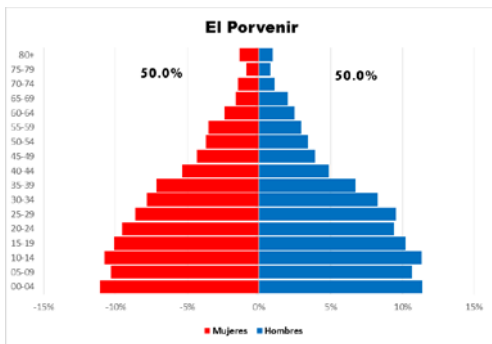
TOTAL	TOTAL	HOMBRE	MUJER	URBANO	RURAL
	24,881	12,444	12,436	16,788	8,092
0-4	2,797	1,419	1,378	1,948	849
5-9	2,614	1,329	1,285	1,851	763
10-14	2,751	1,409	1,342	1,955	797
15-19	2,532	1,275	1,257	1,741	791
20-24	2,356	1,168	1,188	1,511	845
25-29	2,261	1,188	1,073	1,459	801
30-34	2,001	1,029	972	1,289	712
35-39	1,726	837	889	1,102	624
40-44	1,270	604	666	799	470
45-49	1,023	486	536	647	375
50-54	882	421	461	613	269
55-59	803	366	436	578	225
60-64	604	304	300	434	171
65-69	451	251	200	298	153
70-74	320	138	182	213	106
75-79	206	101	105	140	66
80+	286	120	166	211	75

Fuente: Proyecciones de Población 2018

La población es de 24,881 personas la cual está compuesta por 12,444 hombres y 12,436 mujeres. Con una población en el área urbana de 16,788 personas y en el área rural de 8,092 personas.

**Grafico N°2**

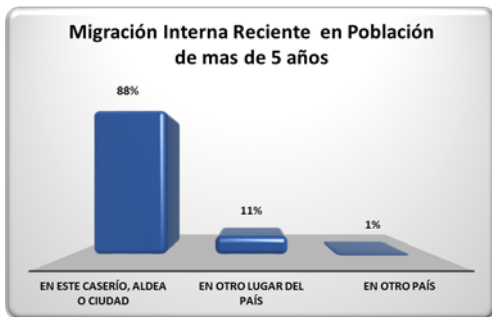
**Pirámide Poblacional**



Fuente: Proyecciones de Población 2018

La población del municipio está compuesta por un 50% de hombres y 50% de mujeres.

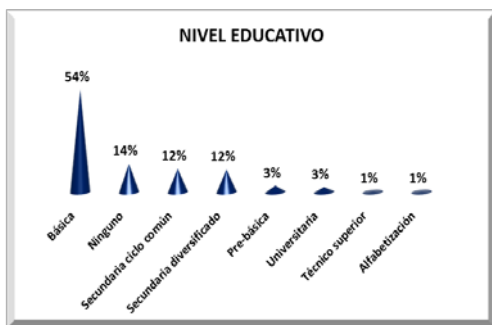
**Grafico N°3**



Fuente: Censo Nacional de Población y Vivienda 2013

El 11% de la población hace 5 años residía en otro lugar del país.

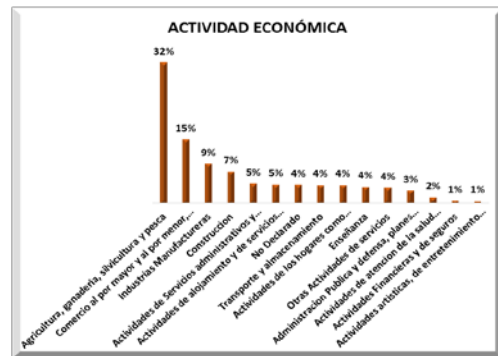
**Grafico N°4**



Fuente: Censo Nacional de Población y Vivienda 2013

El 54% de la población cuenta con un nivel educativo de Básica.

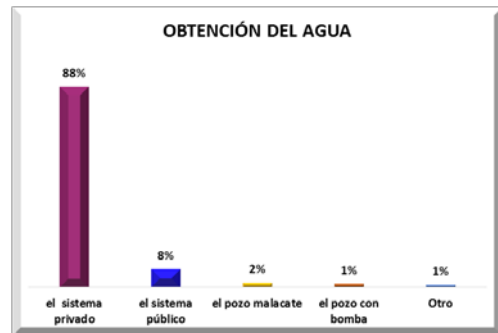
**Grafico N°5**



Fuente: Censo Nacional de Población y Vivienda 2013

El 32% de la población se dedica a la Agricultura, ganadería, silvicultura y pesca.

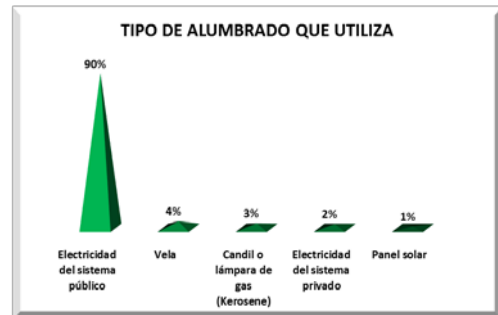
**Grafico N°6**



Fuente: Censo Nacional de Población y Vivienda 2013

La principal fuente de obtención del agua es el sistema privado con 88%.

**Grafico N°7**



Fuente: Censo Nacional de Población y Vivienda 2013

La principal fuente de alumbrado en sus viviendas es la electricidad del sistema público con 90%.

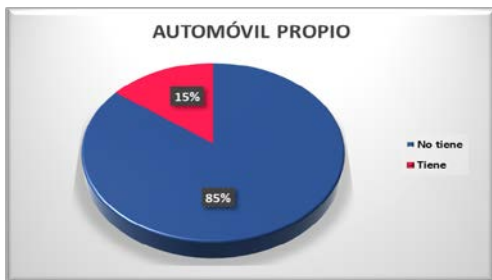
### Grafico N°8



Fuente: Censo Nacional de Población y Vivienda 2013

Los hogares tienen como principal fuente para cocinar el gas propano (chimbo) con un 54%.

### Grafico N°9



Fuente: Censo Nacional de Población y Vivienda 2013

El 15% de los hogares cuentan con automóvil propio.

### Grafico N°10



Fuente: Directorio de establecimientos económicos 2010/registros administrativos de alcaldías municipales

Del total de establecimientos económicos de este municipio el 49% pertenece al sector comercio al por mayor y al por menor; reparación de vehículos.



INEHonduras



@INE\_Honduras



[www.ine.gob.hn](http://www.ine.gob.hn)

Instituto Nacional de Estadística, Honduras.  
Lomas del Guijarro, Edificio Plaza Guijarro, 5to piso.  
Tegucigalpa, M.D.C. Honduras C.A. Apartado Postal: 15031  
Teléfonos: (504) 2239-7154 / 2239-7156 / 2239-7194  
Fax: (504) 2221-2911  
[www.ine.gob.hn](http://www.ine.gob.hn) [inehn@hotmail.com](mailto:inehn@hotmail.com)