

ESQUIPULAS DEL NORTE, OLANCHO



ESQUIPULAS DEL NORTE, OLANCHO

Origen del Municipio

Era la aldea de Azacualpa perteneciente al municipio de Jano. El 31 de enero de 1896 le dieron categoría de municipio, así: "ERIGESE EN TERMINO MUNICIPAL DE MANTO LA ALDEA DE AZACUALPA", Tegucigalpa, 31 de enero de 1896.

Fuente: Historia de los municipios de Honduras / Carmen Fiallos

Datos Históricos

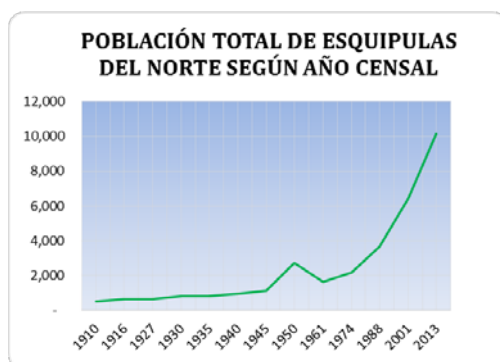
Cuadro N°1

**POBLACIÓN TOTAL DE ESQUIPULAS DEL NORTE,
POR SEXO SEGÚN AÑO CENSAL**

AÑO	TOTAL	HOMBRE	MUJER
1910	513	247	266
1916	648	305	343
1927	658	319	339
1930	849	429	420
1935	851	410	441
1940	957	461	496
1945	1,150	506	644
1950	2,745	1,376	1,369
1961	1,646	800	846
1974	2,169	1,071	1,098
1988	3,672	1,843	1,829
2001	6,425	3,339	3,086
2013	10,138	5,227	4,911

Fuente: Censos Ine

Grafico N°1



Fuente: Censos INE

Datos Actuales

Teniendo una extensión territorial aproximada de 523 km², está conformado por 8 aldeas y 138 caseríos registrados en el Censo Nacional de Población y Vivienda de 2013, el código de identificación geográfica de Esquipulas del Norte, Olancho es 1507.

Corporación Municipal

Nombre	Cargo
LUIS ALONSO FUNEZ ULLOA	Alcalde Municipal
MARIA ELIDA MELGAR GARCIA	Vice-Alcalde Municipal
HECTOR MANUEL ZELAYA DIAZ	Regidor (a)
ENA YEXENY LOPEZ VALLADAREZ	Regidor (a)
SANTOS RUFINO HERNANDEZ HERNANDEZ	Regidor (a)
OSMAN NOEL CALIDONIO	Regidor (a)
MARIS OQUELI PADILLA ORTIZ	Regidor (a)
LEYLA DINORA REYES TURCIOS	Regidor (a)
NELIS SUYAPA FIGUEROA HERNANDEZ	Regidor (a)
HECTOR OMAR LOBO MACIS	Regidor (a)

Fuente: TSE

Cuadro N°2

Total de población al 2018 según rangos de edad quinquenales, por sexo, y área urbano y rural

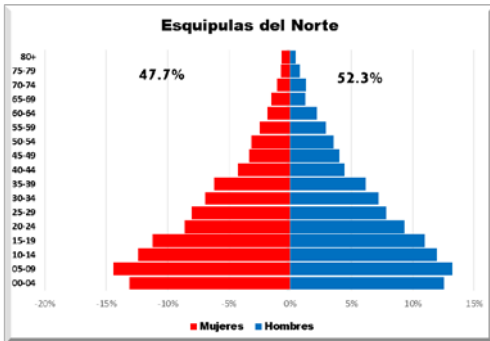
EDAD	TOTAL	HOMBRE	MUJER	URBANO	RURAL
	11,864	6,203	5,660	-	11,864
0-4	1,519	778	741	-	1,519
5-9	1,637	821	816	-	1,637
10-14	1,445	743	702	-	1,445
15-19	1,315	679	636	-	1,315
20-24	1,066	578	489	-	1,066
25-29	941	487	454	-	941
30-34	840	447	392	-	840
35-39	734	382	352	-	734
40-44	515	275	240	-	515
45-49	438	249	189	-	438
50-54	397	218	179	-	397
55-59	320	180	140	-	320
60-64	240	135	105	-	240
65-69	162	76	86	-	162
70-74	137	79	58	-	137
75-79	93	50	42	-	93
80+	65	26	39	-	65

Fuente: Proyecciones de Población 2018

La población es de 11,864 personas la cual está compuesta por 6,203 hombres y 5,660 mujeres. Con una población en el área rural de 11,864 personas.

Grafico N°2

Pirámide Poblacional



Fuente: Proyecciones de Población 2018

La población del municipio está compuesta por un 52.3% de hombres y 47.7% de mujeres.

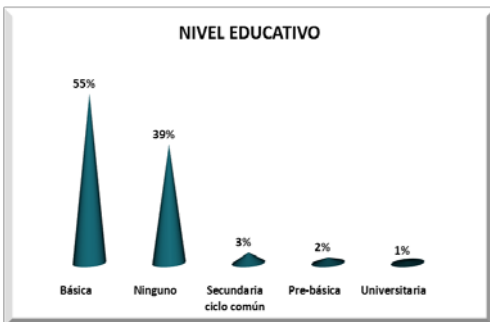
Grafico N°3



Fuente: Censo Nacional de Población y Vivienda 2013

El 6% de la población hace 5 años residía en otro lugar del país.

Grafico N°4



Fuente: Censo Nacional de Población y Vivienda 2013

El 55% de la población cuenta con un nivel educativo de Básica.

Grafico N°5



Fuente: Censo Nacional de Población y Vivienda 2013

El 82% de la población se dedica a la Agricultura, ganadería, silvicultura y pesca.

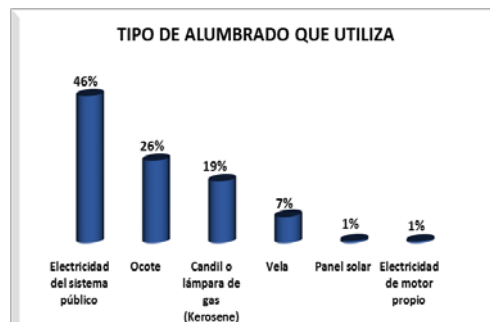
Grafico N°6



Fuente: Censo Nacional de Población y Vivienda 2013

La principal fuente de obtención del agua es el sistema público con 55%.

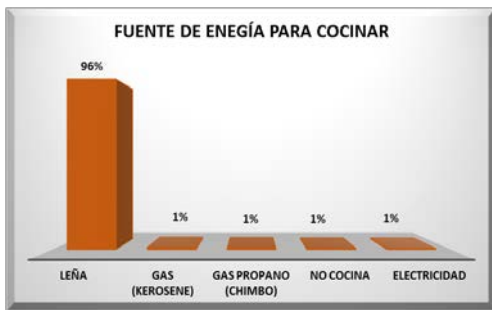
Grafico N°7



Fuente: Censo Nacional de Población y Vivienda 2013

La principal fuente de alumbrado en sus viviendas es la electricidad del sistema público con 46%.

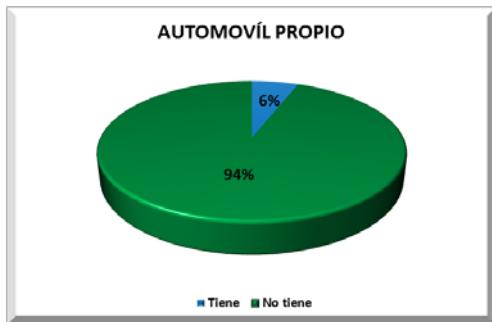
Grafico N°8



Fuente: Censo Nacional de Población y Vivienda 2013

Los hogares tienen como principal fuente para cocinar la leña con un 96%.

Grafico N°9



Fuente: Censo Nacional de Población y Vivienda 2013

El 6% de los hogares cuentan con automóvil propio.

Grafico N°10



Fuente: Directorio de establecimientos económicos 2010/registros administrativos de alcaldías municipales

Del total de establecimientos económicos de este municipio el 73% pertenece al sector comercio al por mayor y al por menor; reparación de vehículos.



Instituto Nacional de Estadística, Honduras.
Lomas del Guijarro, Edificio Plaza Guijarro, 5to piso.
Tegucigalpa, M.D.C. Honduras C.A. Apartado Postal: 15031
Teléfonos: (504) 2239-7154 / 2239-7156 / 2239-7194
Fax: (504) 2221-2911
www.ine.gob.hn inehn@hotmail.com