

GOASCORAN, VALLE

INFORMACIÓN GENERAL / 2018

GOASCORAN, VALLE

Fue fundado en 1686 en el lugar llamado San Jerónimo. Muy cerca de la costa de los amates, pero las frecuentes invasiones y ataques de los piratas se trasladó al lugar que hoy ocupa; en el recuento de población de 1791 era un pueblo del curato Goascoran, en esa época pertenecía a la Alcaldía Mayor de Tegucigalpa.

Fuente: Historia de los municipios de Honduras / Carmen Fiallos

Cuadro N°1

POBLACIÓN TOTAL DE GOASCORAN, POR SEXO SEGÚN AÑO CENSAL

AÑO	TOTAL	HOMBRE	MUJER
1901	5,482	2,718	2,764
1905	4,592	2,283	2,309
1910	5,468	2,705	2,763
1916	4,143	1,969	2,174
1926	7,470	3,574	3,896
1927	7,470	3,574	3,896
1930	6,394	3,024	3,370
1935	6,293	3,055	3,238
1940	8,007	3,966	4,041
1945	8,529	4,076	4,453
1950	9,411	4,511	4,900
1961	11,201	5,523	5,678
1964	11,201	5,568	5,633
1974	9,311	4,522	4,789
1988	12,204	6,065	6,139
2001	13,262	6,410	6,852
2013	14,342	6,868	7,474

Fuente: Censos Ine

Gráfico N°1



Fuente: Censos INE

Teniendo una extensión territorial aproximada de 200 km², está conformado por 8 aldeas y 91 caseríos registrados en el Censo Nacional de Población y Vivienda de 2013, el código de identificación geográfica de Goascoran, Valle es 1706.

Corporación Municipal

Nombre	Cargo
ANTONIO ZELAYA FLORES	Alcalde Municipal
BLANCA ARACELY FUENTES MANZANAREZ	Vice-Alcalde Municipal
ALCIDES GASPARD PAZ MORALES	Regidor (a)
HERMES YOVANY MEJIA	Regidor (a)
EDISON VELASQUEZ CRUZ	Regidor (a)
JESSICA YAMILLETH PEREIRA TORRES	Regidor (a)
MARIA SOBEYDA ALVAREZ SANTOS	Regidor (a)
AUPIO GALLO MAJANO	Regidor (a)
JULIO CESAR VILLATORO MANZANAREZ	Regidor (a)
LUIS ALONSO SIERRA AMADOR	Regidor (a)

Fuente: Tribunal Supremo Electoral (TSE).

Cuadro N°2

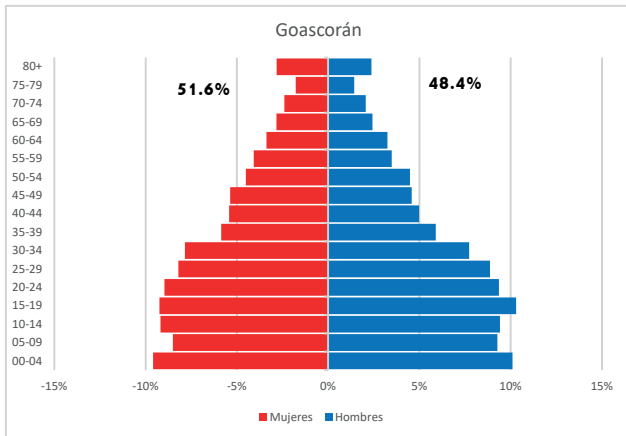
Total de población al 2018 según rangos de edad quinquenales, por sexo, y área urbano y rural

TOTAL	TOTAL	HOMBRE	MUJER	URBANO	RURAL
	14,540	7,041	7,499	1,776	12,765
0-4	1,431	711	719	171	1,260
5-9	1,290	653	638	143	1,147
10-14	1,352	662	689	182	1,170
15-19	1,418	725	693	165	1,253
20-24	1,332	659	673	183	1,148
25-29	1,240	624	615	139	1,100
30-34	1,133	544	589	120	1,013
35-39	855	415	439	94	761
40-44	758	351	407	98	660
45-49	724	322	402	100	625
50-54	654	316	338	77	578
55-59	552	246	306	72	480
60-64	482	229	253	71	411
65-69	383	171	212	41	342
70-74	325	145	180	48	277
75-79	234	101	133	32	201
80+	379	167	212	39	340

Fuente: Proyecciones de Población 2018

La población es 14,540 personas la cual está compuesta por 7,041 hombres y 7,499 mujeres. Con una población en el área urbana de 1,776 personas y en el área rural de 12,765 personas.

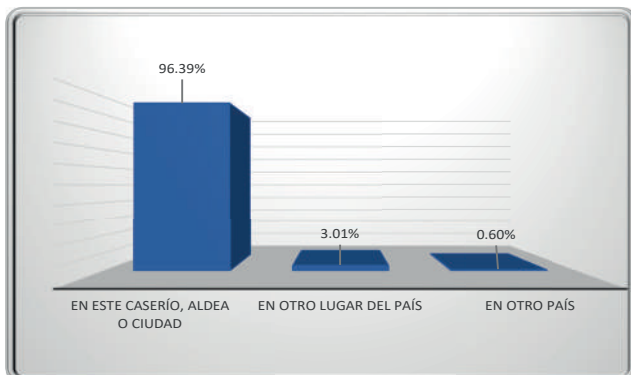
Gráfico N°2
Pirámide Poblacional



Fuente: Proyecciones de Población 2018

La población del municipio está compuesta por un 48.4% de hombres y 51.6% de mujeres.

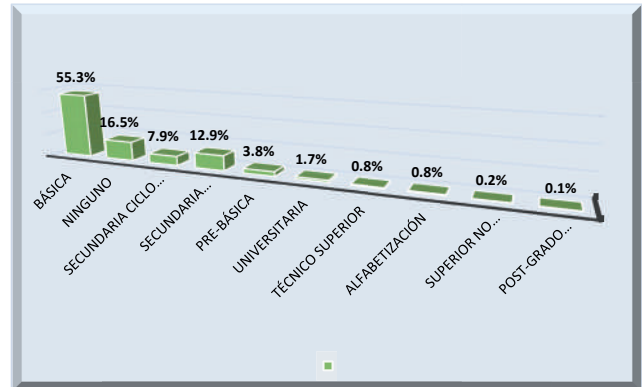
Gráfico N°3
Migración Interna Reciente en Población de mas de 5 años



Fuente: Censo Nacional de Población y Vivienda 2013

El 3.01% de la población hace 5 años residía en otro lugar del país.

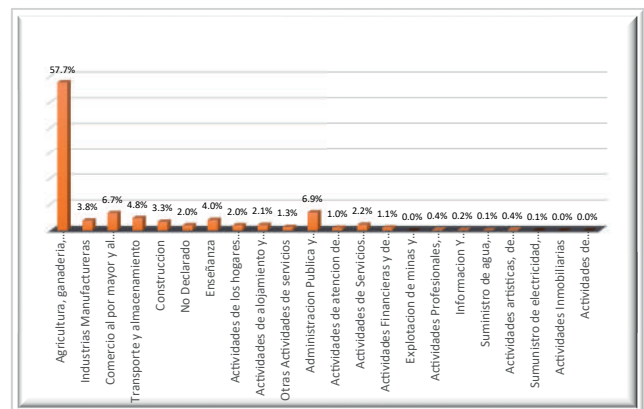
Gráfico N°4
Nivel educativo



Fuente: Proyecciones de Población 2018

El 55.3% de la población cuenta con un nivel educativo de Básica.

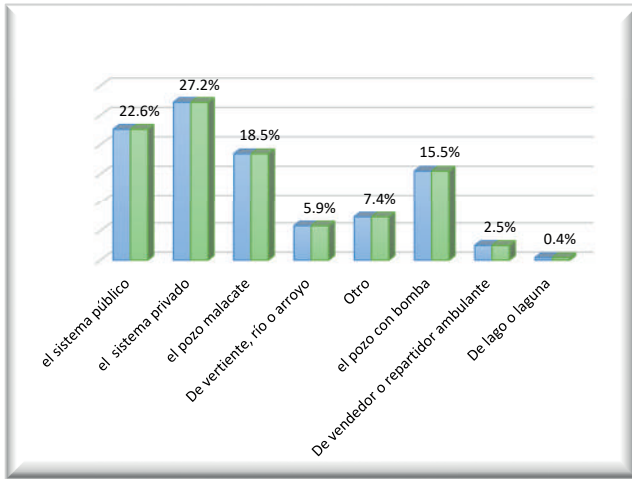
Gráfico N°5
Actividad Económica



Fuente: Censo Nacional de Población y Vivienda 2013

El 57.7% de la población se dedica a la Agricultura, ganadería, silvicultura y pesca.

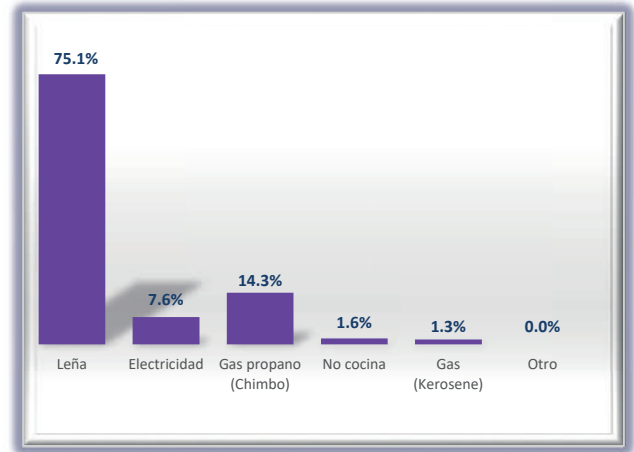
Gráfico No.6
Obtención del agua en la vivienda



Fuente: Censo Nacional de Población y Vivienda 2013

La principal fuente de obtención del agua es el sistema privado con 27.2%.

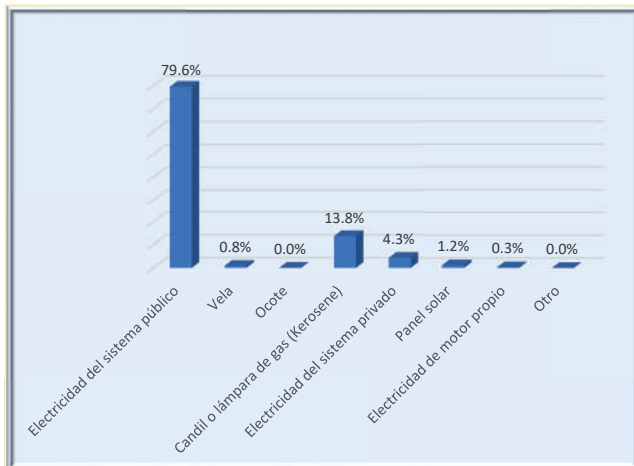
Gráfico No.8
Fuente de energía para cocinar



Fuente: Censo Nacional de Población y Vivienda 2013

Los hogares tienen como principal fuente para cocinar la Leña con un 75.1%.

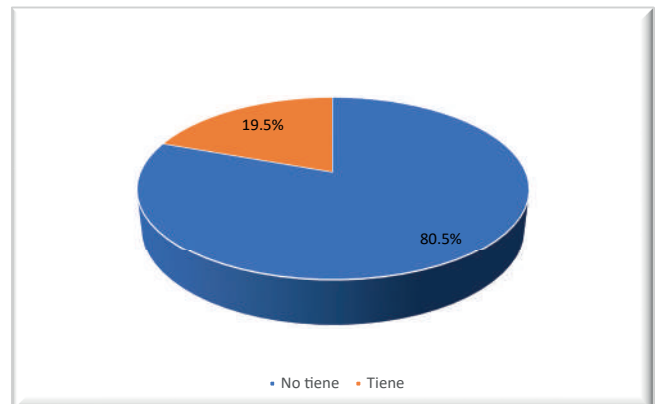
Gráfico No.7
Tipo de alumbrado que utiliza



Fuente: Censo Nacional de Población y Vivienda 2013

La principal fuente de alumbrado en sus viviendas es la Electricidad del sistema público con 79.6%.

Gráfico No.9
Automóvil propio



Fuente: Censo Nacional de Población y Vivienda 2013

El 19.5% de los hogares cuentan con automóvil propio.

Oportuno y confiable
www.ine.gob.hn

Siga nuestras redes sociales del INE:

