



GRACIAS, LEMPIRA

INFORMACIÓN GENERAL / 2018

GRACIAS, LEMPIRA

Origen del Municipio

La ciudad de Gracias fue fundada por primera vez, en el mes de octubre de 1536, por Don Gonzalo de Alvarado y Chávez, primo hermano de Don Pedro de Alvarado, en el lugar llamado Opoa, próximo a la ribera izquierda del Río Higuito.

Fuente: Historia de los municipios de Honduras / Carmen Fiallos

Datos Históricos

Cuadro N°1

POBLACIÓN TOTAL DE GRACIAS, POR SEXO SEGÚN AÑO CENSAL			
AÑO	TOTAL	HOMBRE	MUJER
1945	6,488	3,255	3,233
1950	6,215	3,066	3,149
1961	9,538	4,811	4,727
1964	9,538	4,840	4,698
1974	11,922	5,937	5,985
1988	18,500	9,368	9,132
2001	31,422	15,908	15,514
2013	47,622	23,420	24,202

Fuente: Censos Ine

Gráfico N°1



Fuente: Censos INE

Datos Actuales

Teniendo una extensión territorial aproximada de 442 km², está conformado por 23 aldeas y 161 caseríos registrados en el Censo Nacional de Población y Vivienda de 2013, el código de identificación geográfica de Gracias, Lempira es 1301.

Corporación Municipal

Nombre	Cargo
JAVIER ANTONIO ENAMORADO RODRIGUEZ	Alcalde Municipal
YASMY CARINA ARITA GUEVARA	Vice-Alcalde Municipal
ANGEL ANTONIO HERRERA VILLEDA	Regidor (a)
MARIO ANTONIO CALIX ORELLANA	Regidor (a)
BERTA DE SUYAPA DIAZ	Regidor (a)
MARCO TULLIO HENRIQUEZ MIRANDA	Regidor (a)
MARCOS PERDOMO SARMIENTO	Regidor (a)
JESUS ELISEO VILLANUEVA	Regidor (a)
GRACIA MARIA MARTINEZ CHAVEZ	Regidor (a)
RAMON EDGARDO LOPEZ ESCALANTE	Regidor (a)
ESTEBAN DONALY MEMBREÑO BENITEZ	Regidor (a)
JUAN RAFAEL MEJIA	Regidor (a)

Fuente: TSE

Cuadro N°2

Total de población al 2018 según rangos de edad quinquenales, por sexo, y área urbano y rural

TOTAL	TOTAL	HOMBRE	MUJER	URBANO	RURAL
	54,404	26,520	27,885	15,490	38,915
0-4	6,565	3,398	3,167	1,528	5,037
5-9	6,408	3,320	3,089	1,620	4,789
10-14	5,931	2,927	3,004	1,662	4,269
15-19	6,488	3,068	3,420	2,114	4,374
20-24	5,882	2,784	3,097	1,760	4,122
25-29	5,002	2,514	2,489	1,408	3,595
30-34	4,078	1,986	2,092	1,192	2,886
35-39	3,107	1,507	1,600	872	2,234
40-44	2,401	1,131	1,270	712	1,689
45-49	1,942	926	1,016	591	1,351
50-54	1,636	731	905	511	1,125
55-59	1,388	637	751	415	972
60-64	1,141	511	630	306	835
65-69	831	395	436	248	583
70-74	580	241	339	221	360
75-79	476	195	281	149	327
80+	549	249	300	181	368

Fuente: Proyecciones de Población 2018

La población es de 54,404 personas la cual está compuesta por 26,520 hombres y 27,885 mujeres. Con una población en el área urbana de 15,490 personas y en el área rural de 38,915 personas.

Gráfico N°2

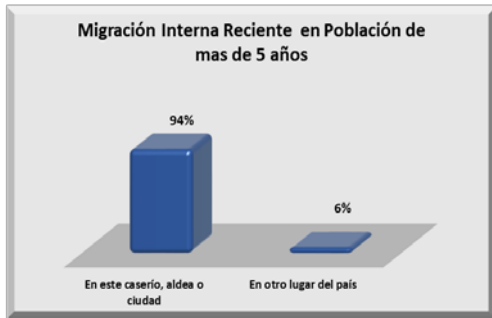
Pirámide Poblacional



Fuente: Proyecciones de Población 2018

La población del municipio está compuesta por un 48.7% de hombres y 51.3% de mujeres.

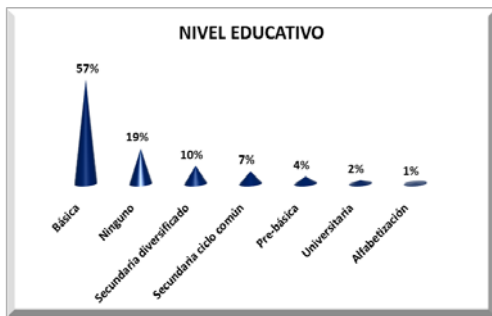
Gráfico N°3



Fuente: Censo Nacional de Población y Vivienda 2013

El 6% de la población hace 5 años residía en otro lugar del país.

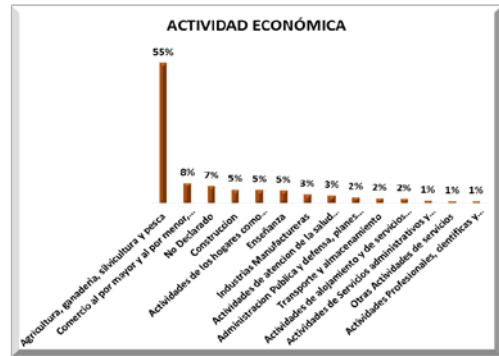
Gráfico N°4



Fuente: Censo Nacional de Población y Vivienda 2013

El 57% de la población cuenta con un nivel educativo de Básica.

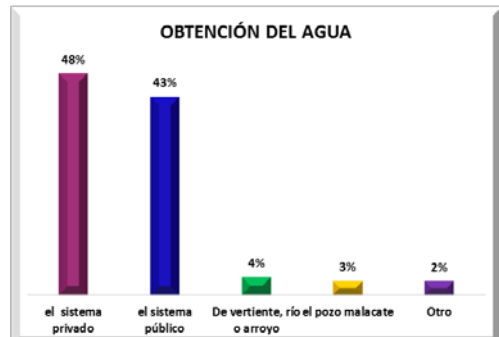
Gráfico N°5



Fuente: Censo Nacional de Población y Vivienda 2013

El 55% de la población se dedica a la Agricultura, ganadería, silvicultura y pesca.

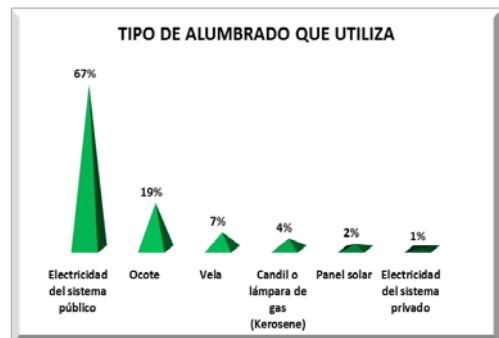
Gráfico N°6



Fuente: Censo Nacional de Población y Vivienda 2013

La principal fuente de obtención del agua es el sistema privado con 48%.

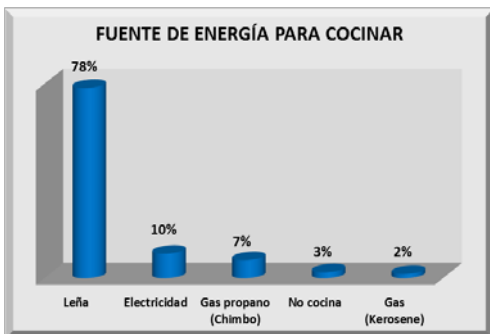
Gráfico N°7



Fuente: Censo Nacional de Población y Vivienda 2013

La principal fuente de alumbrado en sus viviendas es la electricidad del sistema público con 67%.

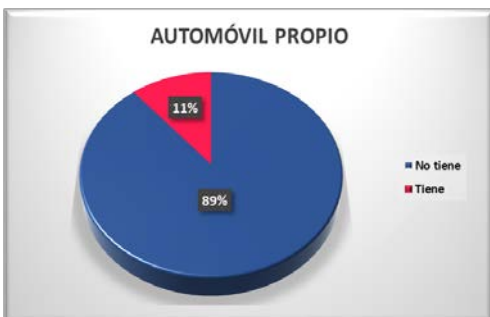
Grafico N°8



Fuente: Censo Nacional de Población y Vivienda 2013

Los hogares tienen como principal fuente para cocinar la leña con un 78%.

Grafico N°9



Fuente: Censo Nacional de Población y Vivienda 2013

El 11% de los hogares cuentan con automóvil propio.

Grafico N°10



Fuente: Censo Nacional de Población y Vivienda 2013

El 26% de la población de este municipio se auto identificó como Lenca.

Grafico N°11



Fuente: Directorio de establecimientos económicos 2010/registros administrativos de alcaldías municipales

Del total de establecimientos económicos de este municipio el 61% pertenece al sector comercio al por mayor y al por menor; reparación de vehículos.

Oportuno y confiable
www.ine.gov.hn

Siga nuestras redes sociales del INE:

