

# LA UNION, LEMPIRA



## LA UNION, LEMPIRA

### Origen del Municipio

ERA LA ALDEA DEL PUEBLO NUEVO, JURISDICCION DE EI Conal, (hoy San Rafael), se creó en municipio en 1916, así: “SE RESUELVE DE CONFORMIDAD UNA SOLICITUD”. Tegucigalpa, 3 de mayo de 1916.

Fuente: Historia de los municipios de Honduras / Carmen Fiallos

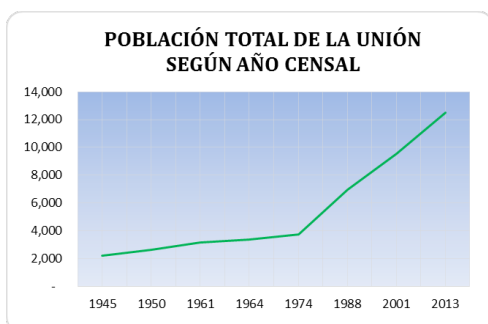
### Datos Históricos

#### Cuadro N°1

POBLACION TOTAL DE LA UNION, POR SEXO SEGÚN AÑO CENSAL			
AÑO	TOTAL	HOMBRE	MUJER
1945	2,206	1,077	1,129
1950	2,602	1,330	1,272
1961	3,156	1,582	1,574
1964	3,352	1,671	1,681
1974	3,731	1,888	1,843
1988	6,939	3,504	3,435
2001	9,565	4,923	4,642
2013	12,526	6,385	6,141

Fuente: Censos Ine

#### Grafico N°1



Fuente: Censos INE

### Datos Actuales

Teniendo una extensión territorial aproximada de 84 km<sup>2</sup>, está conformado por 6 aldeas y 51 caseríos registrados en el Censo Nacional de Población y Vivienda de 2013, el código de identificación geográfica de La Unión, Lempira es 1311.

### Corporación Municipal

Nombre	Cargo
ERICK GIOVANNY REYES CARCAMO	Alcalde Municipal
VANESSA MIREYA SOTO MEDINA	Vice-Alcalde Municipal
ROLANDO ANTONIO REYES CARCAMO	Regidor (a)
DARLYN BERNARDO BARRIENTOS CARCAMO	Regidor (a)
FREDI YOBANI PERDOMO TEJADA	Regidor (a)
MA SAGRARIO CASTELLANOS ALVARADO	Regidor (a)
DANIA SUYAPA HERNANDEZ BARAHONA	Regidor (a)
RUBERTH ADALID TEJADA REYES	Regidor (a)
CESAR ALEXANDER JUAREZ JUAREZ	Regidor (a)
NAVIA AZUCENA CASTELLANOS JUAREZ	Regidor (a)

Fuente: TSE

#### Cuadro N°2

Total de población al 2018 según rangos de edad quinquenales, por sexo, y área urbano y rural

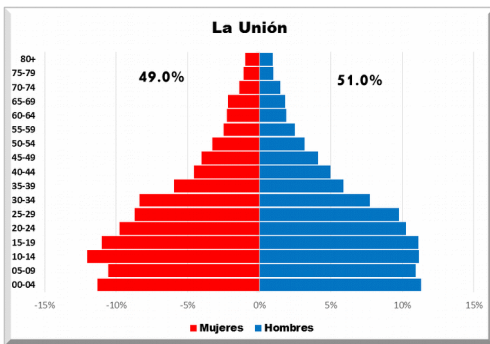
EDAD	TOTAL	HOMBRE	MUJER	URBANO	RURAL
	14,124	7,209	6,915	4,378	9,746
0-4	1,598	816	782	422	1,176
5-9	1,519	789	730	466	1,053
10-14	1,637	805	832	538	1,099
15-19	1,563	801	762	452	1,111
20-24	1,413	738	675	408	1,005
25-29	1,304	703	601	398	906
30-34	1,135	557	578	334	801
35-39	838	425	413	270	568
40-44	673	358	314	214	458
45-49	576	297	279	184	391
50-54	455	228	227	156	299
55-59	352	179	173	134	218
60-64	291	135	156	113	178
65-69	283	131	152	108	175
70-74	203	107	96	68	135
75-79	146	70	75	57	89
80+	136	68	68	55	81

Fuente: Proyecciones de Población 2018

La población es de 14,124 personas la cual está compuesta por 7,209 hombres y 6,915 mujeres. Con una población en el área urbana de 4,378 personas y en el área rural de 9,746 personas.

**Grafico N°2**

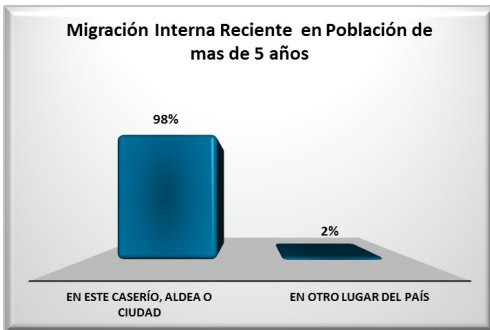
**Pirámide Poblacional**



Fuente: Proyecciones de Población 2018

La población del municipio está compuesta por un 51% de hombres y 49% de mujeres.

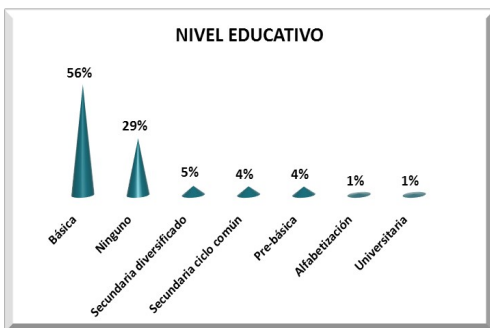
**Grafico N°3**



Fuente: Censo Nacional de Población y Vivienda 2013

El 2% de la población hace 5 años residía en otro lugar del país.

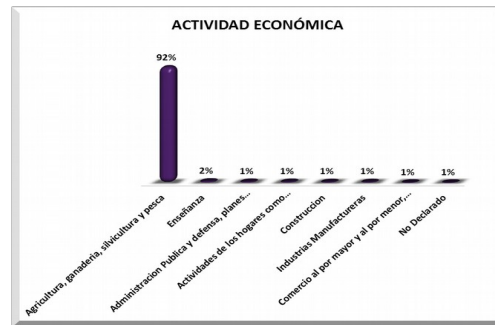
**Grafico N°4**



Fuente: Censo Nacional de Población y Vivienda 2013

El 56% de la población cuenta con un nivel educativo de Básica.

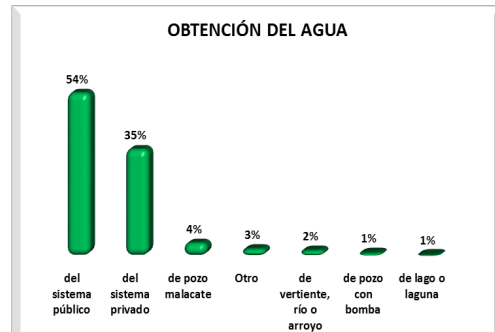
**Grafico N°5**



Fuente: Censo Nacional de Población y Vivienda 2013

El 92% de la población se dedica a la Agricultura, ganadería, silvicultura y pesca.

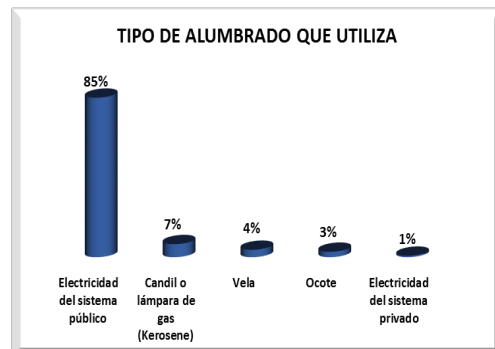
**Grafico N°6**



Fuente: Censo Nacional de Población y Vivienda 2013

La principal fuente de obtención del agua es el sistema público con 54%.

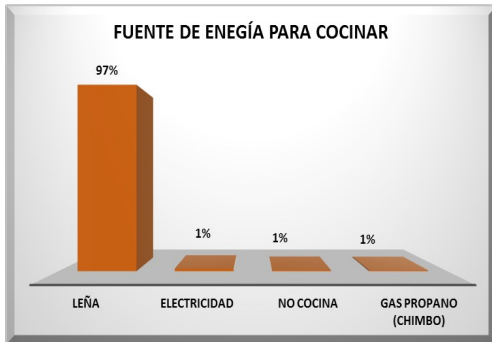
**Grafico N°7**



Fuente: Censo Nacional de Población y Vivienda 2013

La principal fuente de alumbrado en sus viviendas es la electricidad del sistema público con 85%.

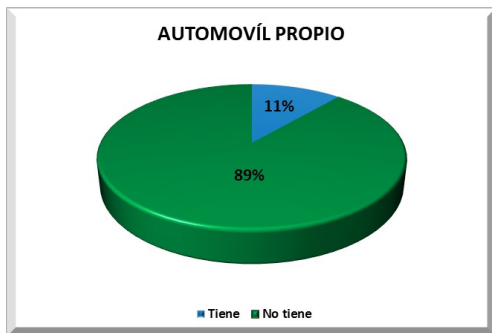
**Grafico N°8**



Fuente: Censo Nacional de Población y Vivienda 2013

Los hogares tienen como principal fuente para cocinar la leña con un 97%.

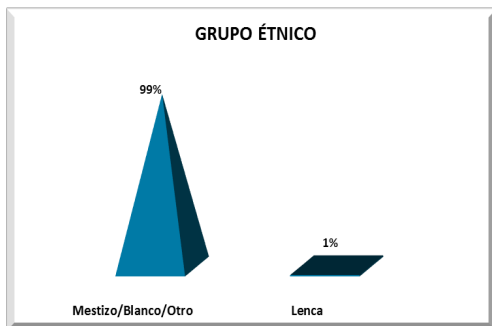
**Grafico N°9**



Fuente: Censo Nacional de Población y Vivienda 2013

El 11% de los hogares cuentan con automóvil propio.

**Grafico N°10**



Fuente: Censo Nacional de Población y Vivienda 2013

El 1% de la población del municipio de auto identifico como Lenca.

**Grafico N°11**



Fuente: Directorio de establecimientos económicos 2010/registros administrativos de alcaldías municipales

Del total de establecimientos económicos de este municipio el 73% pertenece al sector comercio al por mayor y al por menor; reparación de vehículos.



Instituto Nacional de Estadística, Honduras.  
Lomas del Guijarro, Edificio Plaza Guijarro, 5to piso.  
Tegucigalpa, M.D.C. Honduras C.A. Apartado Postal: 15031  
Teléfonos: (504) 2239-7154 / 2239-7156 / 2239-7194  
Fax: (504) 2221-2911  
[www.ine.gob.hn](http://www.ine.gob.hn) [inehn@hotmail.com](mailto:inehn@hotmail.com)