

LA VENTA, FRANCISCO MORAZÁN



LA VENTA, FRANCISCO MORAZÁN

Origen del Municipio

En el recuento de población de 1801 figuraba como parte de la subdelegación de Tegucigalpa y en la división política territorial de 1889 era uno de los municipios que formaba el Distrito de Sabanagrande.

Fuente: Historia de los municipios de Honduras / Carmen Fiallos

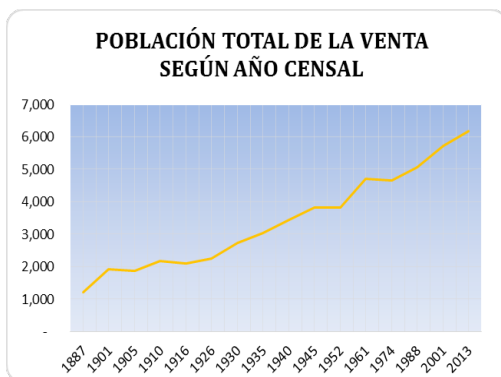
Datos Históricos

Cuadro N°1

POBLACION TOTAL DE LA VENTA, POR SEXO SEGÚN AÑO CENSAL			
AÑO	TOTAL	HOMBRE	MUJER
1887	1,199	595	604
1901	1,925	957	968
1905	1,853	929	924
1910	2,167	1,130	1,037
1916	2,098	1,071	1,027
1926	2,255	1,119	1,136
1930	2,739	1,329	1,410
1935	3,036	1,466	1,570
1940	3,448	1,713	1,735
1945	3,818	2,030	1,788
1952	3,812	1,901	1,911
1961	4,712	2,359	2,353
1974	4,658	2,316	2,342
1988	5,064	2,531	2,533
2001	5,721	2,981	2,740
2013	6,173	3,209	2,964

Fuente: Censos Ine

Grafico N°1



Fuente: Censos INE

Datos Actuales

Teniendo una extensión territorial aproximada de 125 km², está conformado por 5 aldeas y 84 caseríos registrados en el Censo Nacional de Población y Vivienda de 2013, el código de identificación geográfica de La Venta, Francisco Morazán es 0808.

Corporación Municipal

Nombre	Cargo
JOSE MAURICIO MEZA ORDOÑEZ	Alcalde Municipal
RUFINA IZAGUIRRE FLORES	Vice-Alcalde Municipal
JOSE ADAN SIERRA CASTRO	Regidor (a)
SANTOS CEFERINO BACA HERNANDEZ	Regidor (a)
SANTOS JULIAN FUNES NAVAS	Regidor (a)
SANDRA MARIBEL TORREZ CASTILLO	Regidor (a)
KAREN FLORENCIA ANDINO BACA	Regidor (a)
ISIDRO FUNES GUTIERREZ	Regidor (a)

Fuente: TSE

Cuadro N°2

Total de población al 2018 según rangos de edad quinquenales, por sexo, y área urbano y rural

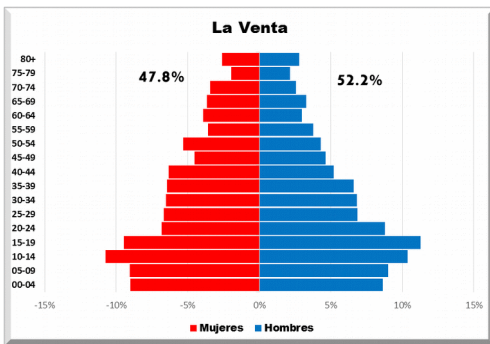
EDAD	TOTAL	HOMBRE	MUJER	URBANO	RURAL
	6,494	3,393	3,101	-	6,494
0-4	572	292	279	-	572
5-9	586	306	280	-	586
10-14	685	352	333	-	685
15-19	675	382	293	-	675
20-24	510	299	212	-	510
25-29	440	232	207	-	440
30-34	433	231	202	-	433
35-39	424	224	200	-	424
40-44	373	176	196	-	373
45-49	298	158	141	-	298
50-54	310	145	165	-	310
55-59	239	128	111	-	239
60-64	222	101	122	-	222
65-69	225	112	113	-	225
70-74	192	86	106	-	192
75-79	133	72	61	-	133
80+	175	95	80	-	175

Fuente: Proyecciones de Población 2018

La población es de 6,494 personas la cual está compuesta por 3,393 hombres y 3,101 mujeres. Con una población en el área rural de 6,494 personas.

Grafico N°2

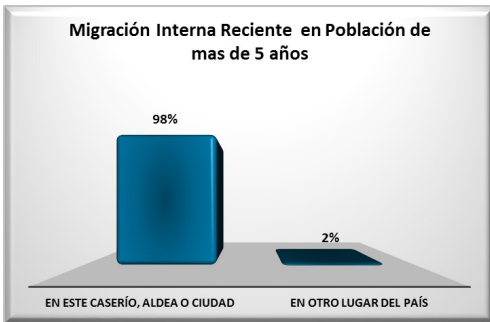
Pirámide Poblacional



Fuente: Proyecciones de Población 2018

La población del municipio está compuesta por un 52.2% de hombres y 47.8% de mujeres.

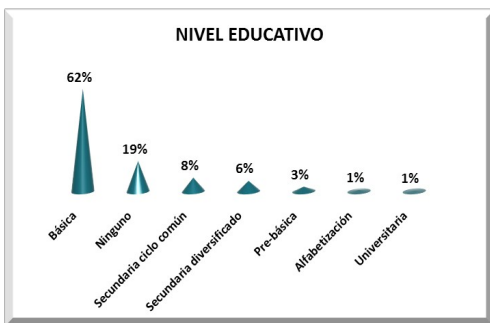
Grafico N°3



Fuente: Censo Nacional de Población y Vivienda 2013

El 2% de la población hace 5 años residía en otro lugar del país.

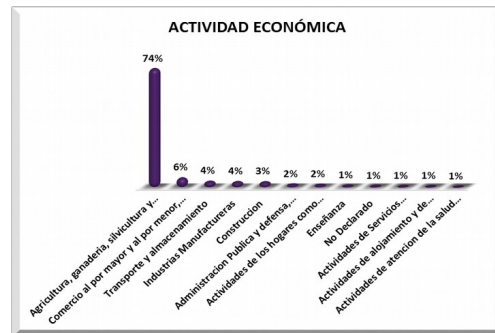
Grafico N°4



Fuente: Censo Nacional de Población y Vivienda 2013

El 62% de la población cuenta con un nivel educativo de Básica.

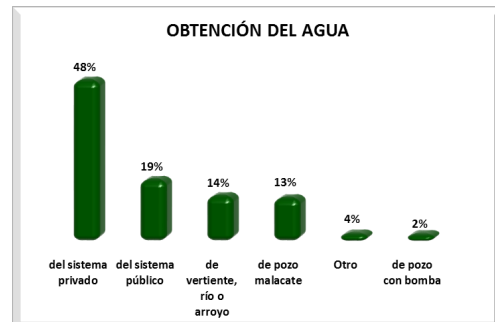
Grafico N°5



Fuente: Censo Nacional de Población y Vivienda 2013

El 74% de la población se dedica a la Agricultura, ganadería, silvicultura y pesca.

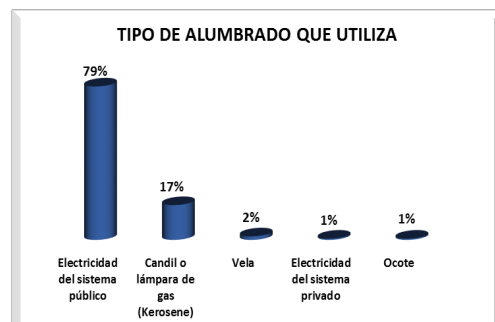
Grafico N°6



Fuente: Censo Nacional de Población y Vivienda 2013

La principal fuente de obtención del agua es el sistema privado con 48%.

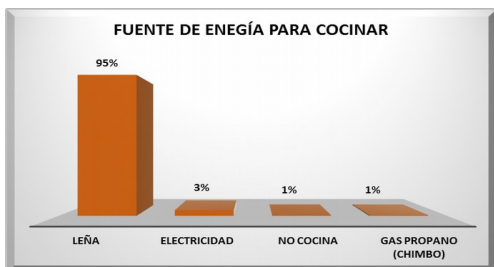
Grafico N°7



Fuente: Censo Nacional de Población y Vivienda 2013

La principal fuente de alumbrado en sus viviendas es la electricidad del sistema público con 79%.

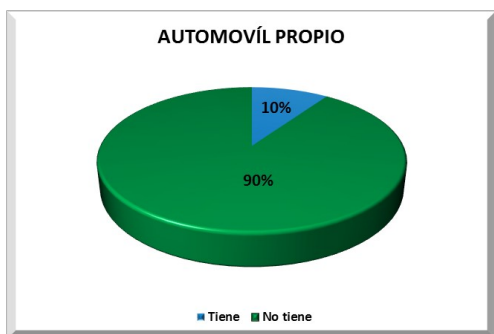
Grafico N°8



Fuente: Censo Nacional de Población y Vivienda 2013

Los hogares tienen como principal fuente para cocinar la leña con un 95%.

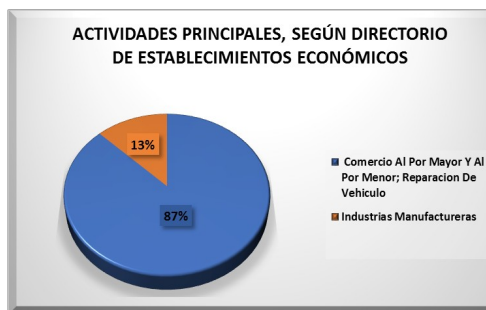
Grafico N°9



Fuente: Censo Nacional de Población y Vivienda 2013

El 10% de los hogares cuentan con automóvil propio.

Grafico N°10



Fuente: Directorio de establecimientos económicos 2010/registros administrativos de alcaldías municipales

Del total de establecimientos económicos de este municipio el 87% pertenece al sector comercio al por mayor y al por menor; reparación de vehículos.



Instituto Nacional de Estadística, Honduras.
Lomas del Guijarro, Edificio Plaza Guijarro, 5to piso.
Tegucigalpa, M.D.C. Honduras C.A. Apartado Postal: 15031
Teléfonos: (504) 2239-7154 / 2239-7156 / 2239-7194
Fax: (504) 2221-2911
www.ine.gob.hn inehn@hotmail.com