

LA VIRTUD, LEMPIRA



La Virtud, Lempira
C.M. Sarmento, 2006

LA VIRTUD, LEMPIRA

Origen del Municipio

Los primeros pobladores procedían de El Salvador, venían en busca de tierras para cultivo del Jequifite para la extracción de añil; se cree que el fundador fue un sacerdote español llamado Doroteo Alvarenga por el año 1775.

Le dieron categoría de municipio en 1859 y formaba parte del Distrito de Guarita en la división política territorial de 1889.

Fuente: Historia de los municipios de Honduras / Carmen Fiallos

Datos Históricos

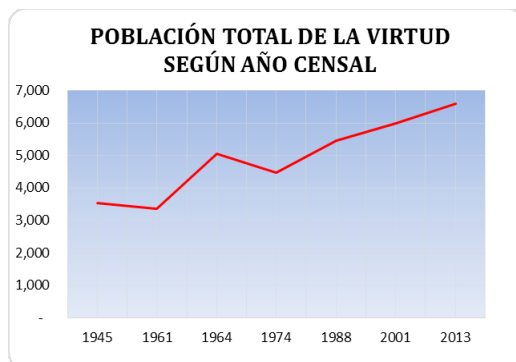
Cuadro N°1

POBLACIÓN TOTAL DE LA VIRTUD, POR SEXO SEGÚN AÑO CENSAL

AÑO	TOTAL	HOMBRE	MUJER
1945	3,536	1,739	1,797
1961	3,352	1,690	1,662
1964	5,047	2,550	2,497
1974	4,469	2,260	2,209
1988	5,448	2,763	2,685
2001	5,978	2,946	3,032
2013	6,583	3,199	3,384

Fuente: Censos Ine

Grafico N°1



Fuente: Censos INE

Datos Actuales

Teniendo una extensión territorial aproximada de 82 km², está conformado por 13 aldeas y 55 caseríos registrados en el Censo Nacional de Población y Vivienda de 2013, el código de identificación geográfica de La Virtud, Lempira es 1312.

Corporación Municipal

Nombre	Cargo
ARNULFO RODRIGUEZ ESCOBAR	Alcalde Municipal
RUBIA ESTELA ALVARENGA AYALA	Vice-Alcalde Municipal
HERNAN AGUIRRE MORALES	Regidor (a)
ORLIN ADALID ABREGO PORTILLO	Regidor (a)
GEREMIAS REYES ZELAYA	Regidor (a)
OSSIRIZ ADALILA URBINA LOPEZ	Regidor (a)
EUGENIA SERRANO SERRANO	Regidor (a)
JOSE GENARO PORTILLO PORTILLO	Regidor (a)

Fuente: TSE

Cuadro N°2

Total de población al 2018 según rangos de edad quinquenales, por sexo, y área urbano y rural

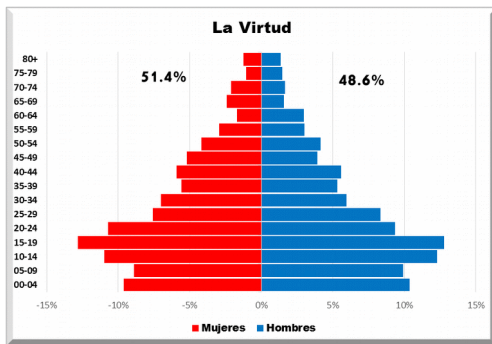
EDAD	TOTAL	HOMBRE	MUJER	URBANO	RURAL
	6,698	3,253	3,446	-	6,698
0-4	669	337	331	-	669
5-9	629	322	307	-	629
10-14	778	400	379	-	778
15-19	858	416	442	-	858
20-24	673	304	370	-	673
25-29	532	271	261	-	532
30-34	436	194	242	-	436
35-39	364	172	192	-	364
40-44	385	181	204	-	385
45-49	306	127	179	-	306
50-54	279	135	144	-	279
55-59	199	98	101	-	199
60-64	155	96	59	-	155
65-69	135	52	83	-	135
70-74	127	54	73	-	127
75-79	84	48	36	-	84
80+	88	44	43	-	88

Fuente: Proyecciones de Población 2018

La población es de 6,698 personas la cual está compuesta por 3,253 hombres y 3,446 mujeres. Con una población en el área rural de 6,698 personas.

Grafico N°2

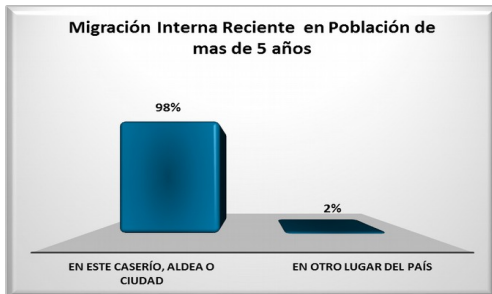
Pirámide Poblacional



Fuente: Proyecciones de Población 2018

La población del municipio está compuesta por un 48.6% de hombres y 51.4% de mujeres.

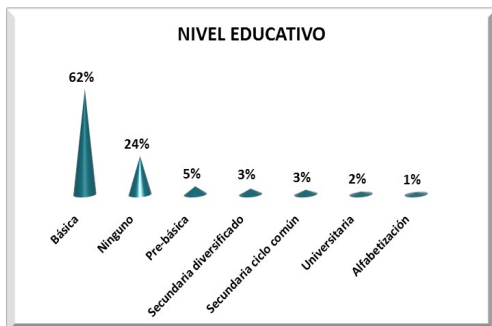
Grafico N°3



Fuente: Censo Nacional de Población y Vivienda 2013

El 2% de la población hace 5 años residía en otro lugar del país.

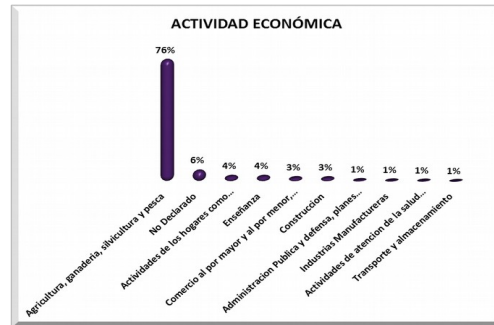
Grafico N°4



Fuente: Censo Nacional de Población y Vivienda 2013

El 62% de la población cuenta con un nivel educativo de Básica.

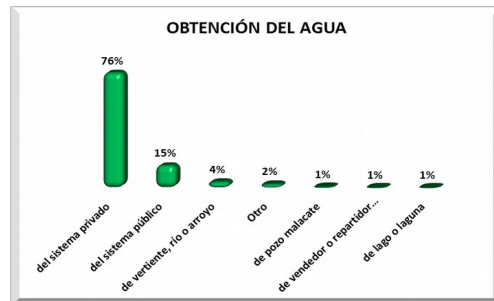
Grafico N°5



Fuente: Censo Nacional de Población y Vivienda 2013

El 76% de la población se dedica a la Agricultura, ganadería, silvicultura y pesca.

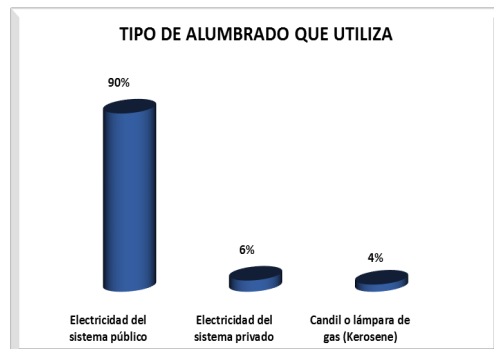
Grafico N°6



Fuente: Censo Nacional de Población y Vivienda 2013

La principal fuente de obtención del agua es el sistema privado con 76%.

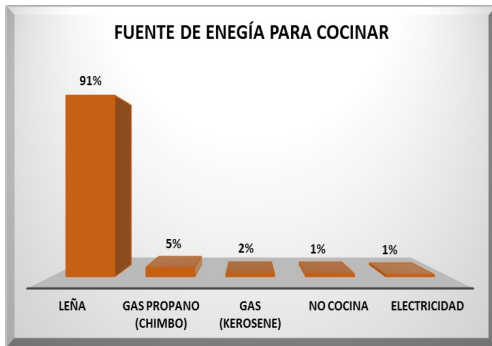
Grafico N°7



Fuente: Censo Nacional de Población y Vivienda 2013

La principal fuente de alumbrado en sus viviendas es la electricidad del sistema público con 90%.

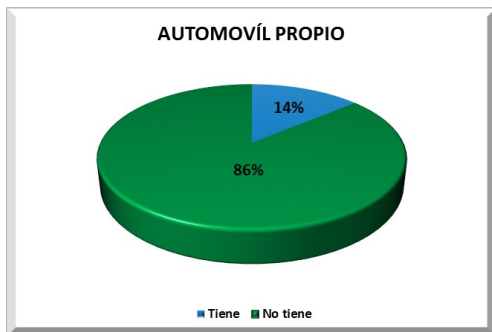
Grafico N°8



Fuente: Censo Nacional de Población y Vivienda 2013

Los hogares tienen como principal fuente para cocinar la leña con un 91%.

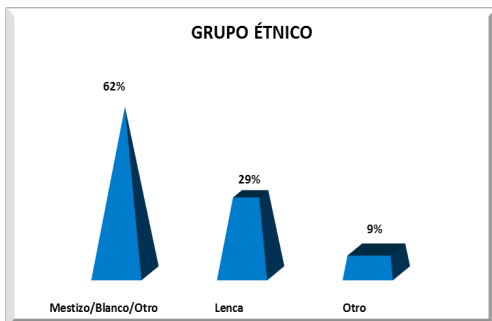
Grafico N°9



Fuente: Censo Nacional de Población y Vivienda 2013

El 14% de los hogares cuentan con automóvil propio.

Grafico N°10



Fuente: Censo Nacional de Población y Vivienda 2013

El 29% de la población del municipio de auto identifico como Lenca.

Grafico N°11



Fuente: Directorio de establecimientos económicos 2010/registros administrativos de alcaldías municipales

Del total de establecimientos económicos de este municipio el 50% pertenece al sector comercio al por mayor y al por menor; reparación de vehículos.



Instituto Nacional de Estadística, Honduras.
Lomas del Guijarro, Edificio Plaza Guijarro, 5to piso.
Tegucigalpa, M.D.C. Honduras C.A. Apartado Postal: 15031
Teléfonos: (504) 2239-7154 / 2239-7156 / 2239-7194
Fax: (504) 2221-2911
www.ine.gob.hn inehn@hotmail.com