

LANGUE, VALLE

INFORMACIÓN GENERAL / 2018

LANGUE, VALLE

ORIGEN DEL MUNICIPIO

Conforme lo establece la real cedula fue creado el 20 de noviembre de 1525. El 15 de septiembre de 1950 le dieron categoría de ciudad.

Fuente: Historia de los municipios de Honduras / Carmen Fiallos

Cuadro N°1

POBLACIÓN TOTAL DE LANGUE, POR SEXO SEGÚN AÑO CENSAL

AÑO	TOTAL	HOMBRE	MUJER
1901	5,708	2,771	2,938
1905	4,186	2,089	2,097
1910	5,240	2,390	2,850
1916	4,037	1,994	2,043
1927	4,611	2,268	2,343
1930	6,241	2,945	3,296
1935	7,211	3,364	3,847
1940	8,974	4,430	4,544
1945	10,835	5,187	5,648
1950	9,410	4,564	4,846
1961	12,508	6,111	6,397
1974	13,302	6,480	6,822
1988	15,101	7,516	7,585
2001	18,445	9,193	9,252
2013	20,944	10,358	10,586

Fuente: Censos Ine

Gráfico N°1



Fuente: Censos INE

DATOS ACTUALES

Teniendo una extensión territorial aproximada de 143 km², está conformado por 6 aldeas y 108 caseríos registrados en el Censo Nacional de Población y Vivienda de 2013, el código de identificación geográfica de Langue, Valle es 1707.

Corporación Municipal

Nombre	Cargo
LUIS ALONZO GUERRA ROSADO	Alcalde Municipal
FANY XIOMARA CRUZ AVILA	Vice-Alcalde Municipal
OSCAR ARMANDO YA NEZ SANDOVAL	Regidor (a)
JUAN ANGEL SANTOS CRUZ	Regidor (a)
VICENTE ANTONIO AVILA ARIAS	Regidor (a)
JUAN ANTEPORTAN NUÑEZ VUIL	Regidor (a)
ISOLINA CONCEPCION IZAGUIRRE CALIX	Regidor (a)
MARBIN RODRIGUEZ CRUZ	Regidor (a)
ISRAEL VELA SQUEZ OSORTO	Regidor (a)
EDWIN LEONEL GARO A CARDENAS	Regidor (a)

Fuente: Tribunal Supremo Electoral (TSE).

Cuadro N°2

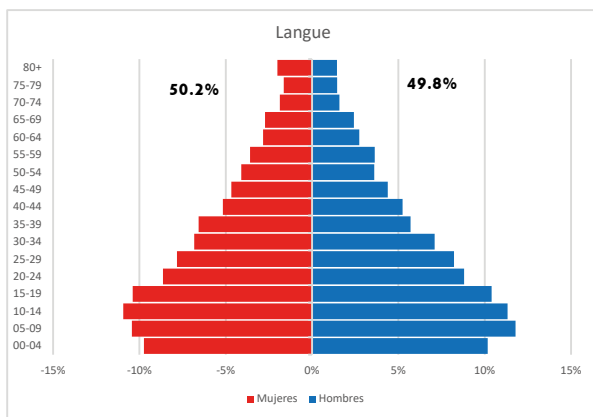
Total de población al 2018 según rangos de edad quinquenales, por sexo, y área urbano y rural

TOTAL	TOTAL	HOMBRE	MUJER	URBANO	RURAL
	21,494	10,702	10,792	4,684	16,810
0-4	2,140	1,089	1,051	387	1,753
5-9	2,387	1,261	1,127	433	1,954
10-14	2,392	1,212	1,180	445	1,947
15-19	2,235	1,113	1,121	535	1,700
20-24	1,874	942	932	442	1,433
25-29	1,724	879	845	399	1,325
30-34	1,497	760	737	331	1,166
35-39	1,319	610	709	235	1,084
40-44	1,119	561	558	218	901
45-49	974	469	505	236	738
50-54	828	386	443	220	609
55-59	776	389	387	210	566
60-64	599	293	306	151	449
65-69	553	259	294	140	413
70-74	371	170	202	100	271
75-79	332	155	177	86	246
80+	372	155	217	117	255

Fuente: Proyecciones de Población 2018

La población es de 21,494 personas la cual está compuesta por 10,702 hombres y 10,792 mujeres. Con una población en el área urbana de 4,684 personas y en el área rural de 16,810 personas.

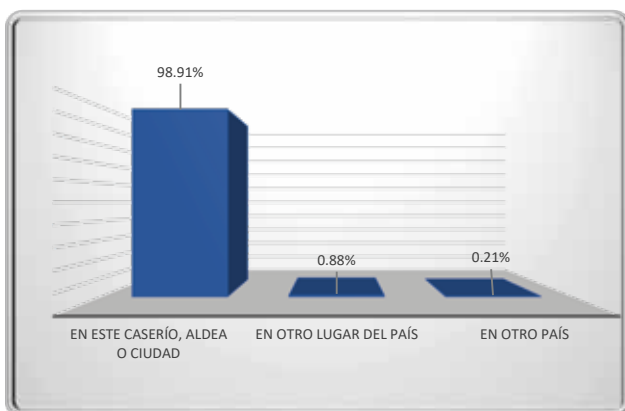
**Gráfico N°2
Pirámide Poblacional**



Fuente: Proyecciones de Población 2018

La población del municipio está compuesta por un 49.8% de hombres y 50.2% de mujeres.

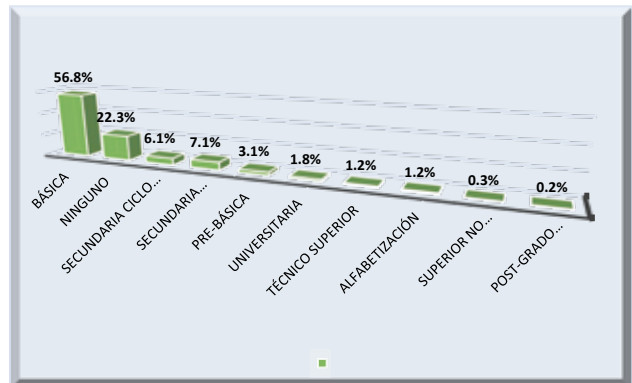
**Gráfico N°3
Migración Interna Reciente en
Población de mas de 5 años**



Fuente: Censo Nacional de Población y Vivienda 2013

El 0.88% de la población hace 5 años residía en otro lugar del país.

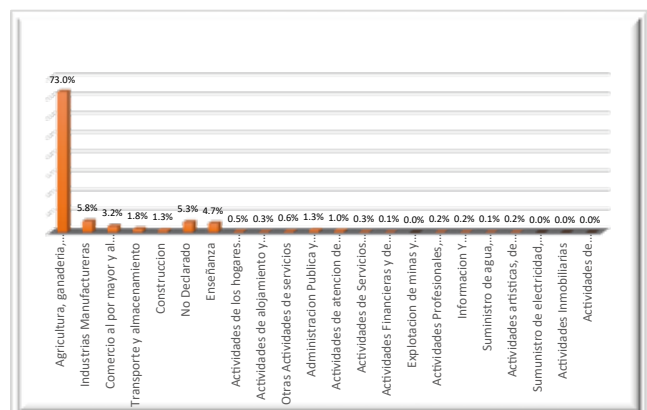
**Gráfico N°4
Nivel educativo**



Fuente: Proyecciones de Población 2018

El 56.8% de la población cuenta con un nivel educativo de Básica.

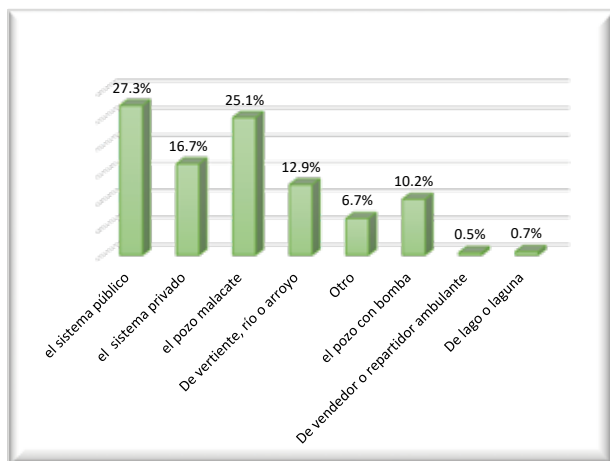
**Gráfico N°5
Actividad Económica**



Fuente: Censo Nacional de Población y Vivienda 2013

El 73% de la población se dedica a la agricultura, ganadería, silvicultura y pesca.

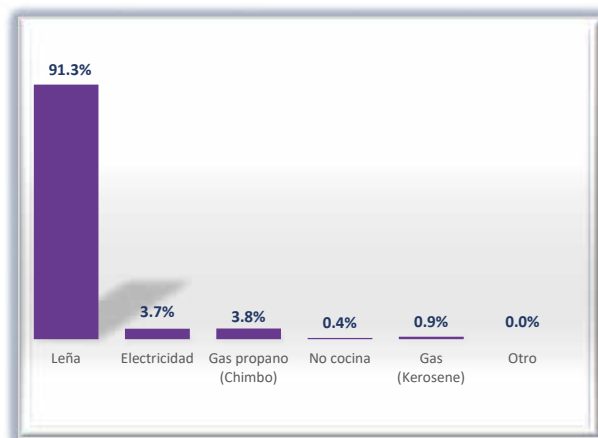
Gráfico No.6
Obtención del agua en la vivienda



Fuente: Censo Nacional de Población y Vivienda 2013

La principal fuente de obtención del agua es el sistema público con 27.3%.

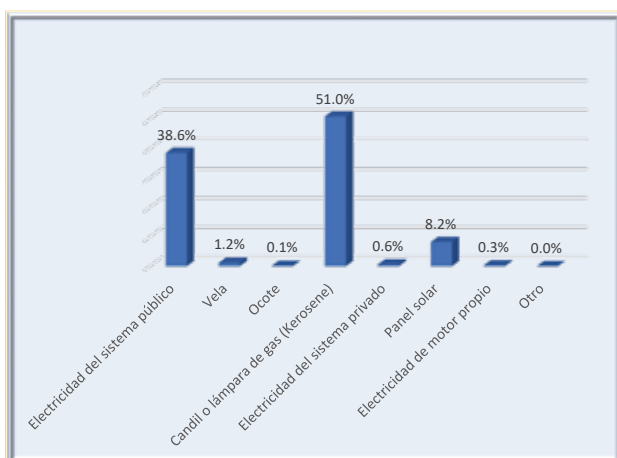
Gráfico No.8
Fuente de energía para cocinar



Fuente: Censo Nacional de Población y Vivienda 2013

Los hogares tienen como principal fuente para cocinar la Leña con un 91.3%.

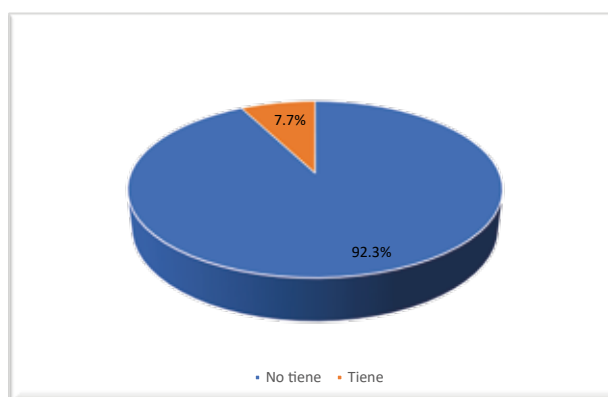
Gráfico No.7
Tipo de alumbrado que utiliza



Fuente: Censo Nacional de Población y Vivienda 2013

La principal fuente de alumbrado en sus viviendas es el candil o lámpara de gas con 51%.

Gráfico No.9
AUTOMOVIL PROPIO

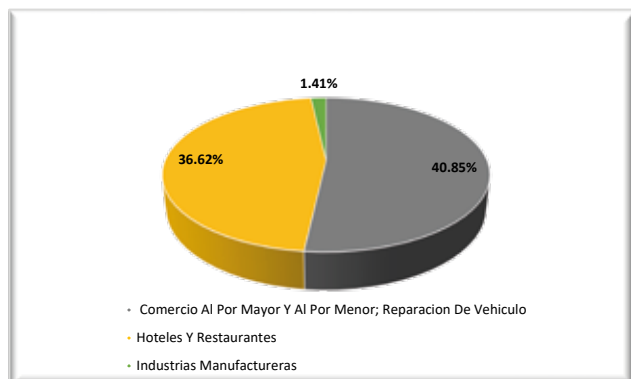


Fuente: Censo Nacional de Población y Vivienda 2013

El 7.7% de los hogares cuentan con automóvil propio.

Gráfico No.10

3 principales actividades económicas,
según el directorio de establecimientos



Fuente: Directorio de establecimientos económicos 2010 / registros administrativos de alcaldías municipales

Del total de establecimientos económicos de este municipio el 40.8% pertenece al sector comercio al por mayor y al por menor; reparación de vehículos.

Oportuno y confiable
www.ine.gob.hn
Siga nuestras redes sociales del INE:

