

# LAS FLORES, LEMPIRA



## LAS FLORES, LEMPIRA

### Origen del Municipio

Sus primeros habitantes vinieron de La Paz. Al principio se llamó Las Flores de Santa Bárbara, en honor a la virgen que se venera en ese lugar. Le dieron categoría de municipio el 1° de enero de 1869. En la división política territorial de 1889 era uno de los municipios del Distrito de Gracias.

Fuente: Historia de los municipios de Honduras / Carmen Fiallos

### Datos Históricos

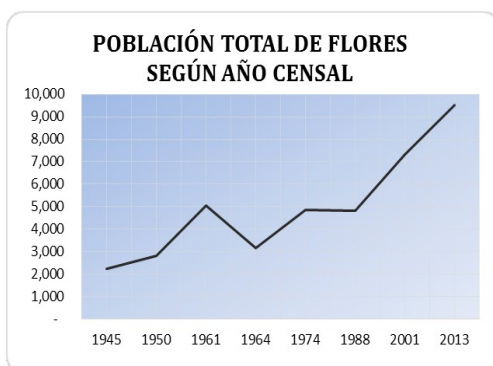
**Cuadro N°1**

**POBLACION TOTAL DE FLORES, POR SEXO  
SEGÚN AÑO CENSAL**

AÑO	TOTAL	HOMBRE	MUJER
1945	2,235	1,134	1,101
1950	2,818	1,434	1,384
1961	5,047	2,519	2,528
1964	3,156	1,567	1,589
1974	4,840	2,449	2,391
1988	4,827	2,415	2,412
2001	7,335	3,713	3,622
2013	9,512	4,757	4,755

Fuente: Censos Ine

**Grafico N°1**



Fuente: Censos INE

### Datos Actuales

Teniendo una extensión territorial aproximada de 78 km<sup>2</sup>, está conformado por 10 aldeas y 43 caseríos registrados en el Censo Nacional de Población y Vivienda de 2013, el código de identificación geográfica de Las Flores, Lempira es 1310.

### Corporación Municipal

Nombre	Cargo
WILFREDO CACERES ARGUETA	Alcalde Municipal
DINA CELIA ELVIR TORRES	Vice-Alcalde Municipal
WILBER LARA HERNANDEZ	Regidor (a)
ANDRES HERNAN PINTO LEMUS	Regidor (a)
CRISTIAN NOE FLORES PERDOMO	Regidor (a)
DIMAS MELGUEN URREA VILLEDA	Regidor (a)
MIRTHA LETICIA HERNANDEZ CACERES	Regidor (a)
MIRNA SUYAPA CACERES HERNANDEZ	Regidor (a)
JOSE OVIDIO SERRANO TORRES	Regidor (a)
ANA LUISA HERNANDEZ BOBADILLA	Regidor (a)

Fuente: TSE

**Cuadro N°2**

**Total de población al 2018 según  
rangos de edad quinquenales, por  
sexo, y área urbano y rural**

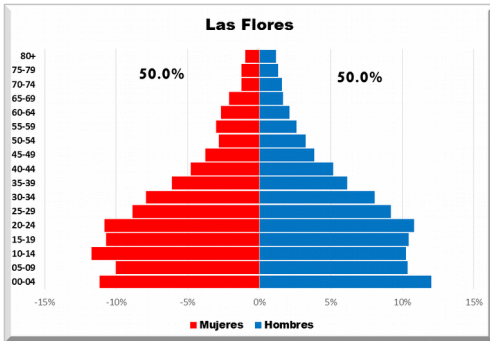
EDAD	TOTAL 10,336	HOMBRE 5,169	MUJER 5,168	URBANO -	RURAL 10,336
0-4	1,199	621	577	-	1,199
5-9	1,053	535	518	-	1,053
10-14	1,135	530	605	-	1,135
15-19	1,094	540	554	-	1,094
20-24	1,119	559	559	-	1,119
25-29	933	475	458	-	933
30-34	825	416	409	-	825
35-39	632	317	315	-	632
40-44	514	267	247	-	514
45-49	395	200	196	-	395
50-54	315	168	147	-	315
55-59	289	134	156	-	289
60-64	247	109	138	-	247
65-69	195	86	109	-	195
70-74	148	83	65	-	148
75-79	133	68	65	-	133
80+	111	61	50	-	111

Fuente: Proyecciones de Población 2018

La población es de 10,336 personas la cual está compuesta por 5,169 hombres y 5,168 mujeres. Con una población en el área rural de 10,336 personas.

**Grafico N°2**

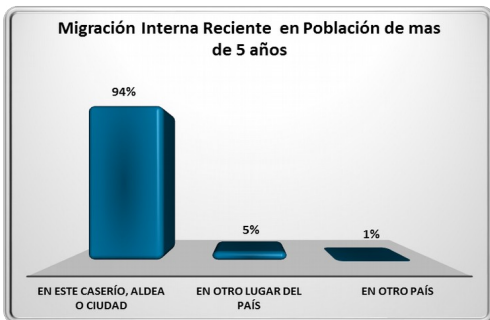
**Pirámide Poblacional**



Fuente: Proyecciones de Población 2018

La población del municipio está compuesta por un 50% de hombres y 50% de mujeres.

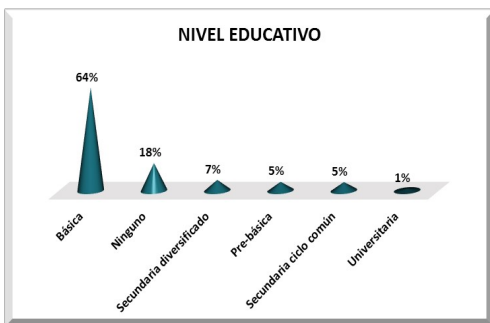
**Grafico N°3**



Fuente: Censo Nacional de Población y Vivienda 2013

El 5% de la población hace 5 años residía en otro lugar del país.

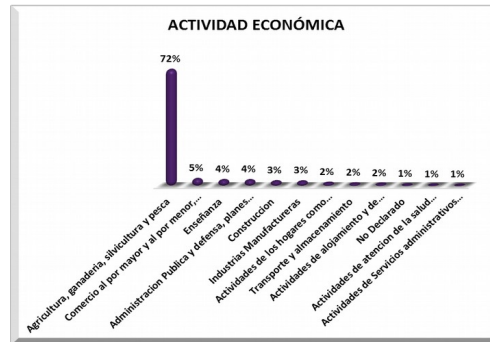
**Grafico N°4**



Fuente: Censo Nacional de Población y Vivienda 2013

El 64% de la población cuenta con un nivel educativo de Básica.

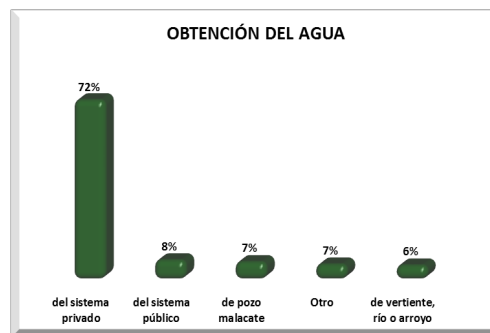
**Grafico N°5**



Fuente: Censo Nacional de Población y Vivienda 2013

El 72% de la población se dedica a la Agricultura, ganadería, silvicultura y pesca.

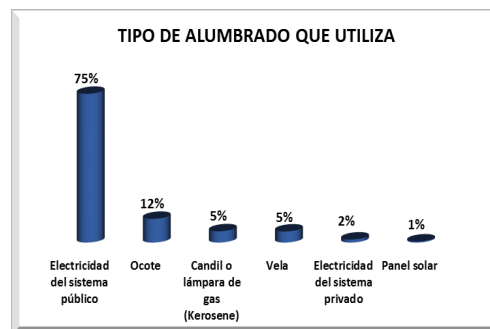
**Grafico N°6**



Fuente: Censo Nacional de Población y Vivienda 2013

La principal fuente de obtención del agua es el sistema privado con 72%.

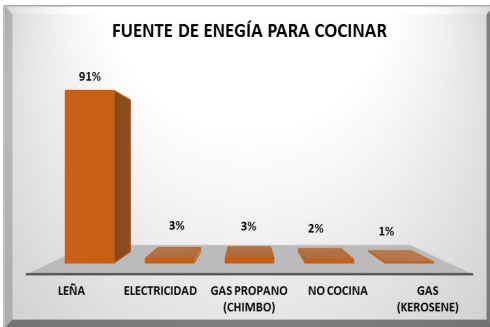
**Grafico N°7**



Fuente: Censo Nacional de Población y Vivienda 2013

La principal fuente de alumbrado en sus viviendas es la electricidad del sistema público con 75%.

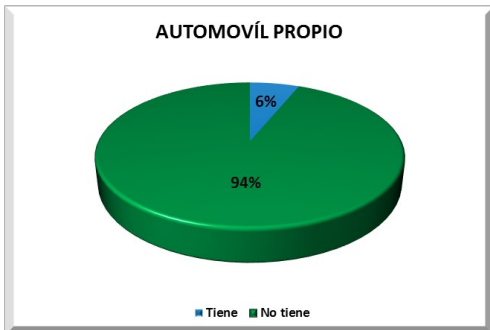
**Grafico N°8**



Fuente: Censo Nacional de Población y Vivienda 2013

Los hogares tienen como principal fuente para cocinar la leña con un 91%.

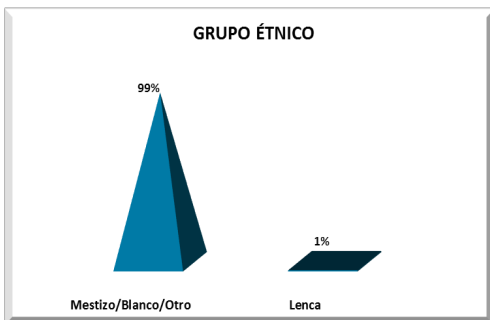
**Grafico N°9**



Fuente: Censo Nacional de Población y Vivienda 2013

El 6% de los hogares cuentan con automóvil propio.

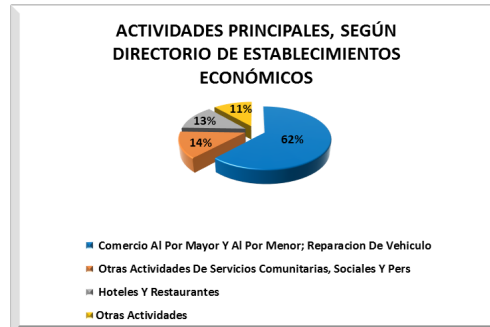
**Grafico N°10**



Fuente: Censo Nacional de Población y Vivienda 2013

El 1% de la población se auto identifico como Lenca.

**Grafico N°11**



Fuente: Directorio de establecimientos económicos 2010/registros administrativos de alcaldías municipales

Del total de establecimientos económicos de este municipio el 62% pertenece al sector comercio al por mayor y al por menor; reparación de vehículos.



Instituto Nacional de Estadística, Honduras.  
Lomas del Guijarro, Edificio Plaza Guijarro, 5to piso.  
Tegucigalpa, M.D.C. Honduras C.A. Apartado Postal: 15031  
Teléfonos: (504) 2239-7154 / 2239-7156 / 2239-7194  
Fax: (504) 2221-2911  
[www.ine.gob.hn](http://www.ine.gob.hn) [inehn@hotmail.com](mailto:inehn@hotmail.com)