

LEJAMANÍ, COMAYAGUA



LEJAMANÍ, COMAYAGUA

Origen del Municipio

Fue fundado en 1630, como aldea india Dexamano, como los indios no podían pronunciar la D, le llamaban Lejamane, por ultimo Lejamaní y en el recuento de población de 1791 era un pueblo de curato de Ajuterique.

Le dieron categoría de municipio, según acuerdo N° 23 emitido por el Poder Ejecutivo el 13 de septiembre de 1842, formando parte del Distrito de Comayagua.

Fuente: Historia de los municipios de Honduras / Carmen Fiallos

Datos Históricos

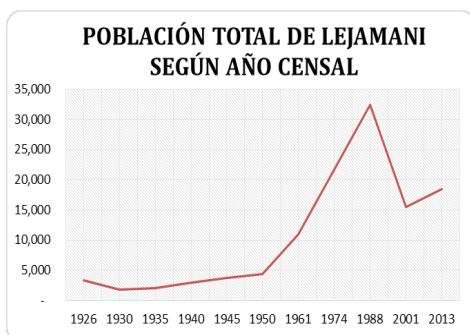
Cuadro N°1

POBLACION TOTAL DE LEJAMANI, POR SEXO
SEGÚN AÑO CENSAL

AÑO	TOTAL	HOMBRE	MUJER
1926	3,335	1,870	1,465
1930	1,807	984	823
1935	2,043	1,092	951
1940	3,049	1,686	1,363
1945	3,762	2,041	1,721
1950	4,386	2,332	2,054
1961	11,002	5,840	5,162
1974	21,697	11,328	10,369
1988	32,383	16,929	15,454
2001	15,486	7,953	7,533
2013	18,447	9,259	9,188

Fuente: Censos Ine

Grafico N°1



Fuente: Censos INE

Datos Actuales

Teniendo una extensión territorial aproximada de 21 km², está conformado por 1 aldeas y 11 caseríos registrados en el Censo Nacional de Población y Vivienda de 2013, el código de identificación geográfica de Lejamaní, Comayagua es 0309.

Corporación Municipal

Nombre	Cargo
FRANCISCO MENDEZ RODRIGUEZ	Alcalde Municipal
IRIS TRINIDAD SILVA AYALA	Vice-Alcalde Municipal
MARIO ROBERTO LOZANO SUAZO	Regidor (a)
LUIS DARIO JIMENEZ LOPEZ	Regidor (a)
DANIEL LOPEZ SUAZO	Regidor (a)
MARIA LEONILDA MARTINEZ	Regidor (a)
ALEYDA SUYAPA ALVARENGA PADILLA	Regidor (a)
JOSE JAVIER LARA	Regidor (a)

Fuente: TSE

Cuadro N°2

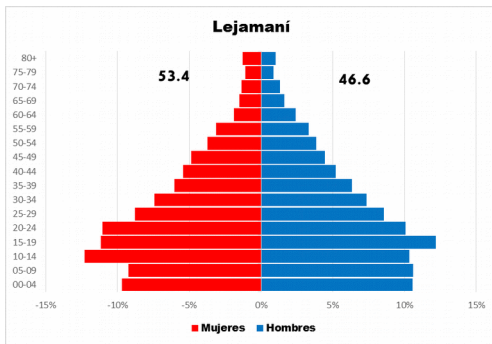
Total de población al 2018 según
rangos de edad quinquenales, por
sexo, y área urbano y rural

EDAD	TOTAL	HOMBRE	MUJER	URBANO	RURAL
	5,935	2,766	3,169	4,831	1,104
0-4	599	292	307	463	136
5-9	586	293	292	475	110
10-14	675	285	390	545	130
15-19	691	337	353	533	158
20-24	629	279	350	510	119
25-29	515	236	279	413	103
30-34	438	203	236	367	71
35-39	367	175	191	288	79
40-44	316	143	172	264	51
45-49	277	123	154	232	45
50-54	225	106	119	192	33
55-59	190	91	99	162	28
60-64	127	67	60	115	12
65-69	92	45	48	82	10
70-74	79	37	43	74	6
75-79	59	24	35	52	7
80+	70	28	41	64	6

Fuente: Proyecciones de Población 2018

La población es de 5,935 personas la cual está compuesta por 2,766 hombres y 3,169 mujeres. Con una población en el área urbana de 4,831 personas y en el área rural de 1,104 personas.

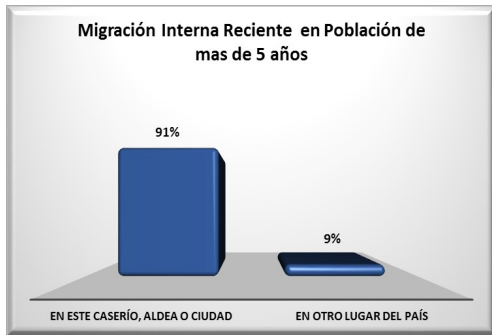
Gráfico N°2
Pirámide Poblacional



Fuente: Proyecciones de Población 2018

La población del municipio está compuesta por un 46.6% de hombres y 53.4% de mujeres.

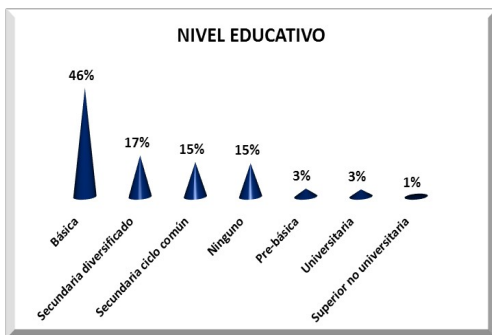
Gráfico N°3



Fuente: Censo Nacional de Población y Vivienda 2013

El 9% de la población hace 5 años residía en otro lugar del país.

Gráfico N°4



Fuente: Censo Nacional de Población y Vivienda 2013

El 46% de la población cuenta con un nivel educativo de Básica.

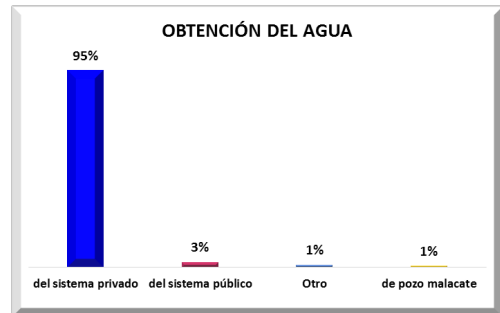
Gráfico N°5



Fuente: Censo Nacional de Población y Vivienda 2013

El 40% de la población se dedica a la Agricultura, ganadería, silvicultura y pesca.

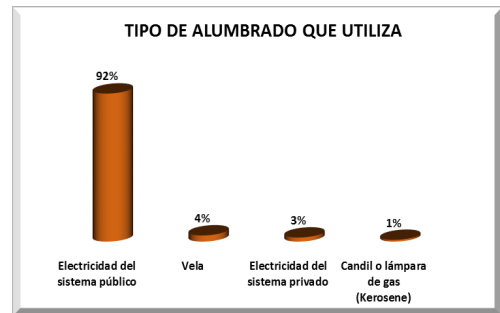
Gráfico N°6



Fuente: Censo Nacional de Población y Vivienda 2013

La principal fuente de obtención del agua es el sistema privado con 95%.

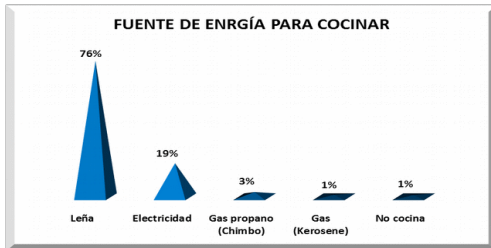
Gráfico N°7



Fuente: Censo Nacional de Población y Vivienda 2013

La principal fuente de alumbrado en sus viviendas es la electricidad del sistema público con 92%.

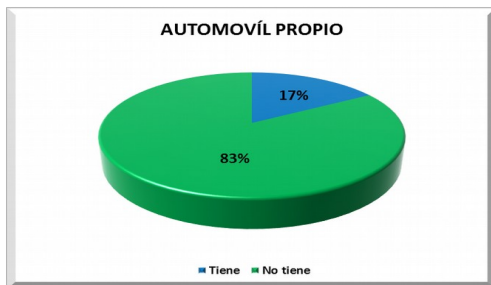
Grafico N°8



Fuente: Censo Nacional de Población y Vivienda 2013

Los hogares tienen como principal fuente para cocinar la leña con un 76%.

Grafico N°9



Fuente: Censo Nacional de Población y Vivienda 2013

El 17% de los hogares cuentan con automóvil propio.

Grafico N°10



Fuente: Directorio de establecimientos económicos 2010/registros administrativos de alcaldías municipales

Del total de establecimientos económicos de este municipio el 70% pertenece al sector comercio al por mayor y al por menor; reparación de vehículos.



Instituto Nacional de Estadística, Honduras.
Lomas del Guijarro, Edificio Plaza Guijarro, 5to piso.
Tegucigalpa, M.D.C. Honduras C.A. Apartado Postal: 15031
Teléfonos: (504) 2239-7154 / 2239-7156 / 2239-7194
Fax: (504) 2221-2911
www.ine.gob.hn inehn@hotmail.com