

MANTO, OLANCHO



MANTO, OLANCHO

Origen del Municipio

En el recuento de población de 1701 era cabecera de curato y en la división territorial de 1889 era Distrito formado por los municipios de Manto, San Francisco de la Paz, Jano y Guata. En un tiempo fue cabecera del partido de Olancho. Fue insertado en 1828 pero volvió en 1865.

Fuente: Historia de los municipios de Honduras / Carmen Fiallos

Datos Históricos

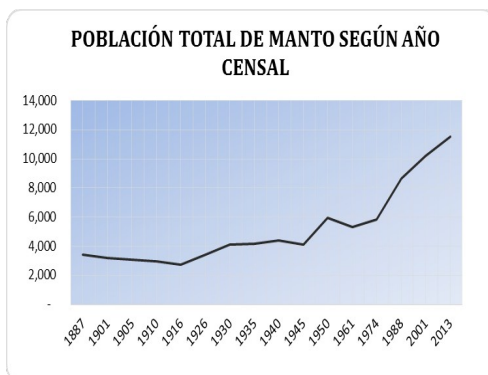
Cuadro N°1

**POBLACION TOTAL DE MANTO, POR SEXO
SEGÚN AÑO CENSAL**

AÑO	TOTAL	HOMBRE	MUJER
1887	3,444	1,597	1,847
1901	3,196	1,475	1,721
1905	3,093	1,427	1,666
1910	2,986	1,364	1,622
1916	2,754	1,280	1,474
1926	3,406	1,568	1,838
1930	4,126	1,863	2,263
1935	4,151	1,898	2,253
1940	4,420	2,000	2,420
1945	4,123	1,939	2,184
1950	5,953	2,786	3,167
1961	5,305	2,528	2,777
1974	5,863	2,889	2,974
1988	8,642	4,400	4,242
2001	10,189	5,129	5,060
2013	11,518	5,771	5,747

Fuente: Censos Ine

Grafico N°1



Fuente: Censos INE

Datos Actuales

Teniendo una extensión territorial aproximada de 517 km², está conformado por 9 aldeas y 99 caseríos registrados en el Censo Nacional de Población y Vivienda de 2013, el código de identificación geográfica de Manto, Olancho es 1515.

Corporación Municipal

Nombre	Cargo
JOSE LUIS CHIRINOS MARTINEZ	Alcalde Municipal
CARMEN SUYAPA MATUTE GARCIA	Vice-Alcalde Municipal
JOSE ALFREDO RUIZ MARTINEZ	Regidor (a)
SANTOS ELEAZAR SANCHEZ MATUTE	Regidor (a)
MANUEL ENRIQUE FUNES ZAVALA	Regidor (a)
ELBA AURORA MORADEL RIVERA	Regidor (a)
ELSA SUYAPA APARICIO	Regidor (a)
JUAN RAMON AVILA	Regidor (a)
EDWIN GERARDO PAZ MACIAS	Regidor (a)
ANGELA MERICIA NAJERA MACIAS	Regidor (a)

Fuente: TSE

Cuadro N°2

**Total de población al 2019 según
rangos de edad quinquenales, por
sexo, y área urbano y rural**

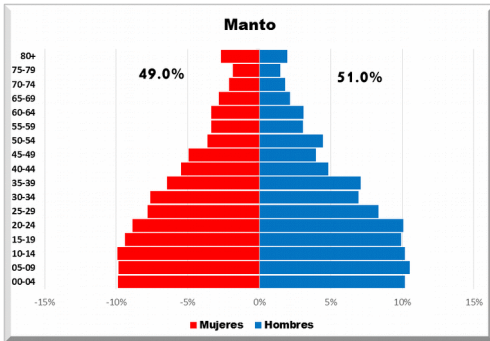
EDAD	TOTAL	HOMBRE	MUJER	URBANO	RURAL
	11,834	6,040	5,794	-	11,834
0-4	1,188	616	572	-	1,188
5-9	1,207	635	571	-	1,207
10-14	1,190	615	575	-	1,190
15-19	1,143	598	545	-	1,143
20-24	1,122	608	513	-	1,122
25-29	956	503	453	-	956
30-34	861	419	441	-	861
35-39	800	427	373	-	800
40-44	609	292	316	-	609
45-49	527	240	287	-	527
50-54	479	269	210	-	479
55-59	379	185	194	-	379
60-64	381	186	196	-	381
65-69	293	130	163	-	293
70-74	232	110	122	-	232
75-79	196	88	108	-	196
80+	272	118	155	-	272

Fuente: Proyecciones de Población 2019

La población es de 11,834 personas la cual está compuesta por 6,040 hombres y 5,794 mujeres. Con una población en el área rural de 11,834 personas.

Grafico N°2

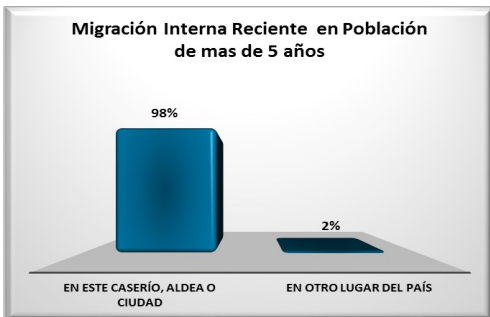
Pirámide Poblacional



Fuente: Proyecciones de Población 2018

La población del municipio está compuesta por un 51% de hombres y 49% de mujeres.

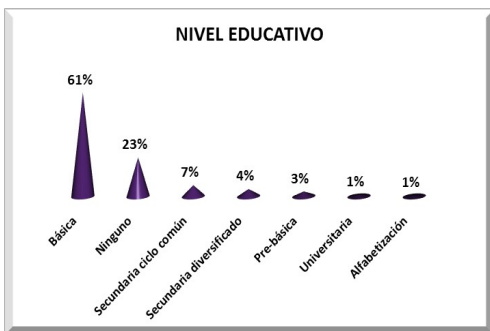
Grafico N°3



Fuente: Censo Nacional de Población y Vivienda 2013

El 2% de la población hace 5 años residía en otro lugar del país.

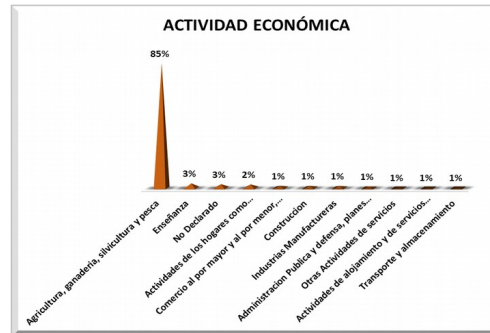
Grafico N°4



Fuente: Censo Nacional de Población y Vivienda 2013

El 61% de la población cuenta con un nivel educativo de Básica.

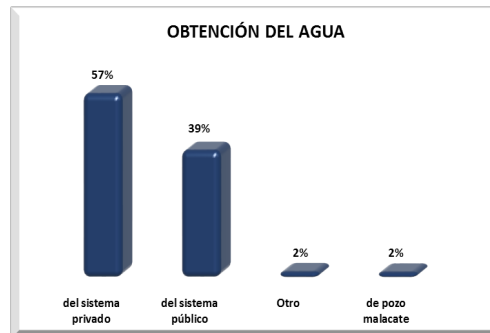
Grafico N°5



Fuente: Censo Nacional de Población y Vivienda 2013

El 85% de la población se dedica a la Agricultura, ganadería, silvicultura y pesca.

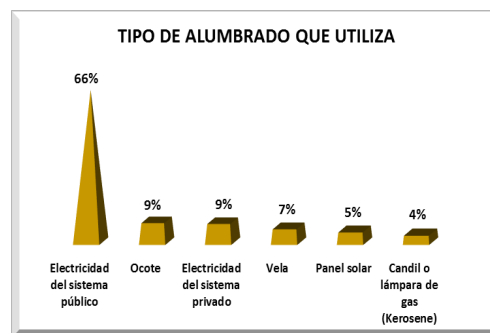
Grafico N°6



Fuente: Censo Nacional de Población y Vivienda 2013

La principal fuente de obtención del agua es el sistema privado con 57%.

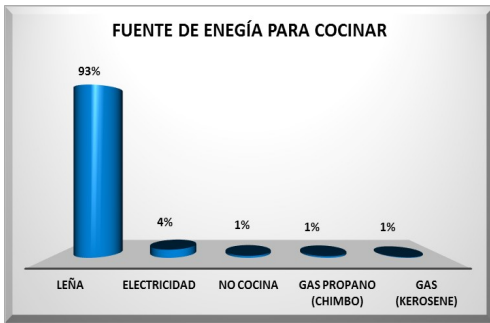
Grafico N°7



Fuente: Censo Nacional de Población y Vivienda 2013

La principal fuente de alumbrado en sus viviendas es la electricidad del sistema público con 66%.

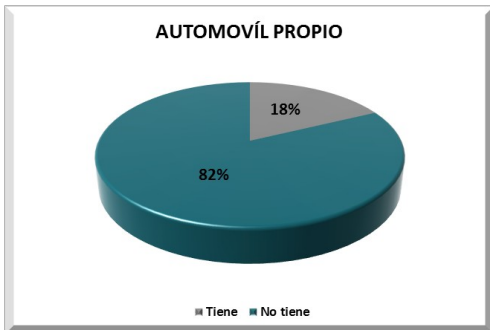
Grafico N°8



Fuente: Censo Nacional de Población y Vivienda 2013

Los hogares tienen como principal fuente para cocinar la leña con un 93%.

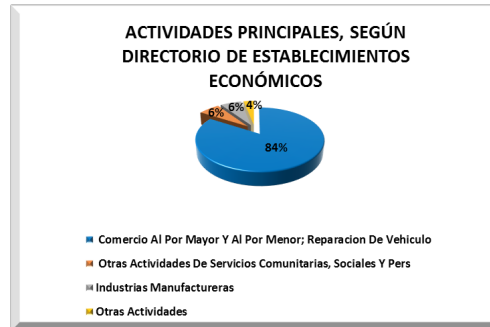
Grafico N°9



Fuente: Censo Nacional de Población y Vivienda 2013

El 18% de los hogares cuentan con automóvil propio.

Grafico N°10



Fuente: Directorio de establecimientos económicos 2010/registros administrativos de alcaldías municipales

Del total de establecimientos económicos de este municipio el 84% pertenece al sector comercio al por mayor y al por menor; reparación de vehículos.



Instituto Nacional de Estadística, Honduras.
Lomas del Guijarro, Edificio Plaza Guijarro, 5to piso.
Tegucigalpa, M.D.C. Honduras C.A. Apartado Postal: 15031
Teléfonos: (504) 2239-7154 / 2239-7156 / 2239-7194
Fax: (504) 2221-2911
www.ine.gob.hn inehn@hotmail.com