

# OROCUINA, CHOLUTECA



## OROCUINA, CHOLUTECA

### Origen del Municipio

Antes era una aldea de Texiguan. Primeramente se llamó Río de los Olotes y en 1521 San Andrés de Orocuina. En 1646 fue declarado municipio. El 12 de octubre se traslada la cabecera del Distrito de Orocuina a Apacilagua.

Fuente: Historia de los municipios de Honduras / Carmen Fiallos

### Datos Históricos

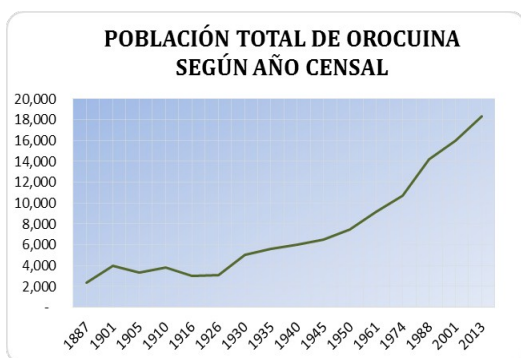
**Cuadro N°1**

**POBLACIÓN TOTAL DE OROCUINA, POR SEXO SEGÚN AÑO CENSAL**

AÑO	TOTAL	HOMBRE	MUJER
1887	2,369	1,182	1,187
1901	4,019	1,936	2,083
1905	3,363	1,540	1,823
1910	3,829	1,835	1,994
1916	2,987	1,441	1,546
1926	3,084	1,505	1,579
1930	5,072	2,441	2,631
1935	5,581	2,677	2,904
1940	6,026	2,937	3,089
1945	6,502	3,157	3,345
1950	7,454	3,624	3,830
1961	9,205	4,550	4,655
1974	10,717	5,324	5,393
1988	14,183	7,098	7,085
2001	15,949	7,958	7,991
2013	18,315	9,076	9,239

Fuente: Censos Ine

**Grafico N°1**



Fuente: Censos INE

### Datos Actuales

Teniendo una extensión territorial aproximada de 124 km<sup>2</sup>, está conformado por 9 aldeas y 143 caseríos registrados en el Censo Nacional de Población y Vivienda de 2013, el código de identificación geográfica de Orocuina, Choluteca es 0610.

### Corporación Municipal

Nombre	Cargo
GUILLERMO RENE OSORTO SANCHEZ	Alcalde Municipal
ALBA LIDIA ORDOÑEZ AGUILAR	Vice-Alcalde Municipal
ROXNY RODIL HERRERA RIOS	Regidor (a)
ALEJANDRO JOSE OSORTO	Regidor (a)
ESPERANZA RODRIGUEZ NUÑEZ	Regidor (a)
SELVIN DANILO OYUELA ALVAREZ	Regidor (a)
JOSE ANTONIO FLORES PORTILLO	Regidor (a)
CRUZ REINALDO ALVAREZ LAGOS	Regidor (a)
ANGEL ADOLFO ESPINAL	Regidor (a)
SANTOS SABINO PORTILLO NUÑEZ	Regidor (a)

Fuente: TSE

**Cuadro N°2**

**Total de población al 2018 según rangos de edad quinquenales, por sexo, y área urbano y rural**

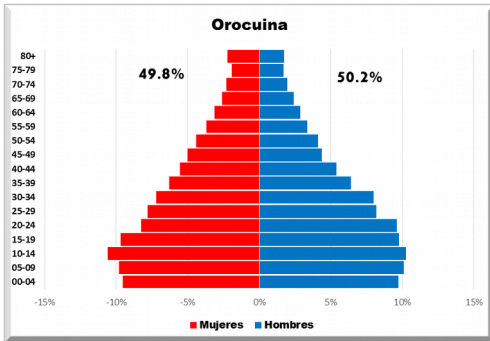
EDAD	TOTAL	HOMBRE	MUJER	URBANO	RURAL
0-4	1,812	918	894	225	1,587
5-9	1,869	952	917	240	1,629
10-14	1,957	965	991	266	1,691
15-19	1,824	918	906	255	1,569
20-24	1,681	907	774	200	1,481
25-29	1,501	772	729	192	1,309
30-34	1,425	753	673	190	1,236
35-39	1,195	605	590	166	1,029
40-44	1,028	509	519	134	894
45-49	881	413	468	111	770
50-54	799	387	412	104	695
55-59	662	315	347	91	571
60-64	562	271	291	76	486
65-69	471	227	245	60	411
70-74	398	184	214	65	332
75-79	341	160	181	44	297
80+	370	162	208	58	312

Fuente: Proyecciones de Población 2018

La población es de 18,775 personas la cual está compuesta por 9,418 hombres y 9,356 mujeres. Con una población en el área urbana de 2,476 personas y en el área rural de 16,298 personas.

**Grafico N°2**

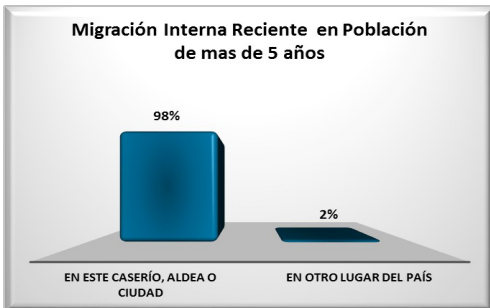
**Pirámide Poblacional**



Fuente: Proyecciones de Población 2018

La población del municipio está compuesta por un 50.2% de hombres y 49.8% de mujeres.

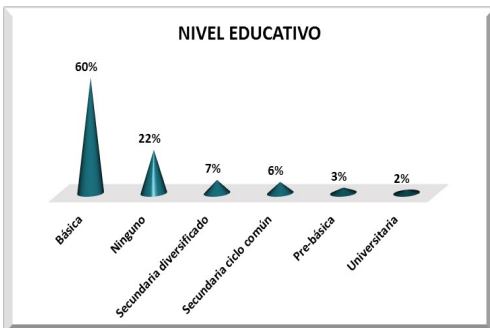
**Grafico N°3**



Fuente: Censo Nacional de Población y Vivienda 2013

El 2% de la población hace 5 años residía en otro lugar del país.

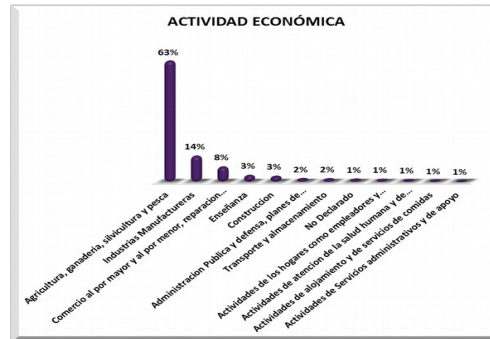
**Grafico N°4**



Fuente: Censo Nacional de Población y Vivienda 2013

El 60% de la población cuenta con un nivel educativo de Básica.

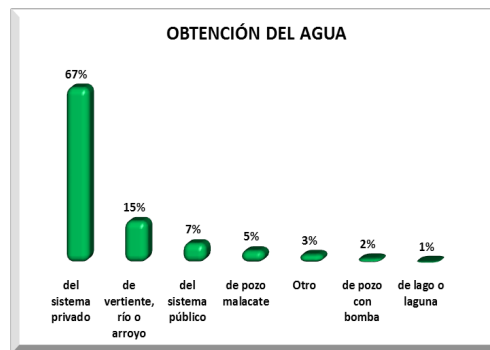
**Grafico N°5**



Fuente: Censo Nacional de Población y Vivienda 2013

El 63% de la población se dedica a la Agricultura, ganadería, silvicultura y pesca.

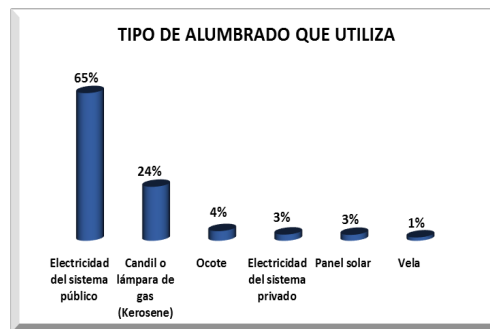
**Grafico N°6**



Fuente: Censo Nacional de Población y Vivienda 2013

La principal fuente de obtención del agua es el sistema privado con 67%.

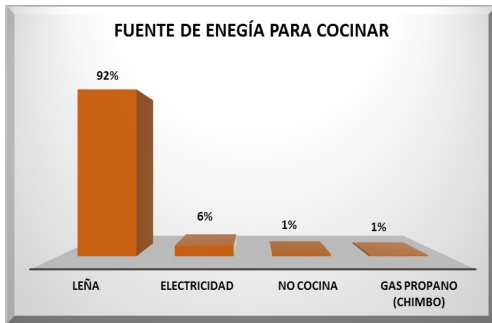
**Grafico N°7**



Fuente: Censo Nacional de Población y Vivienda 2013

La principal fuente de alumbrado en sus viviendas es la electricidad del sistema público con 65%.

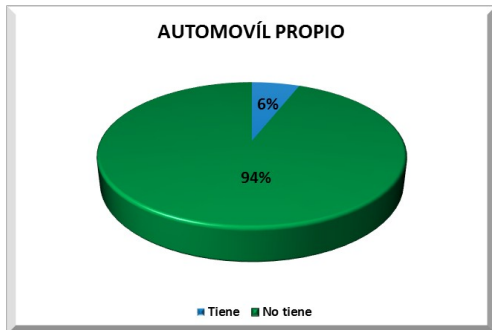
**Grafico N°8**



Fuente: Censo Nacional de Población y Vivienda 2013

Los hogares tienen como principal fuente para cocinar la leña con un 92%.

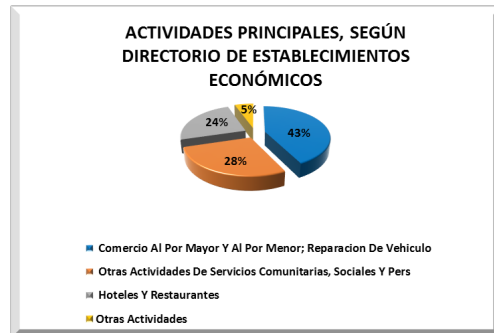
**Grafico N°9**



Fuente: Censo Nacional de Población y Vivienda 2013

El 6% de los hogares cuentan con automóvil propio.

**Grafico N°10**



Fuente: Directorio de establecimientos económicos 2010/registros administrativos de alcaldías municipales

Del total de establecimientos económicos de este municipio el 43% pertenece al sector comercio al por mayor y al por menor; reparación de vehículos.



Instituto Nacional de Estadística, Honduras.  
Lomas del Guijarro, Edificio Plaza Guijarro, 5to piso.  
Tegucigalpa, M.D.C. Honduras C.A. Apartado Postal: 15031  
Teléfonos: (504) 2239-7154 / 2239-7156 / 2239-7194  
Fax: (504) 2221-2911  
[www.ine.gob.hn](http://www.ine.gob.hn) [inehn@hotmail.com](mailto:inehn@hotmail.com)