

PERPIRE, CHOLUTECA



PERPIRE, CHOLUTECA

Origen del Municipio

Fundado el 11 de abril de 1640 por indígenas y formo parte del distrito de Nacaome hasta 1879 que fue anexado a Choluteca y el 18 de febrero de 1929 recibió el título de ciudad. Su nombre significa Rio de Pequeñas piritas que es un mineral de hierro color amarillo y brillante.

Fuente: Historia de los municipios de Honduras / Carmen Fiallos

Datos Históricos

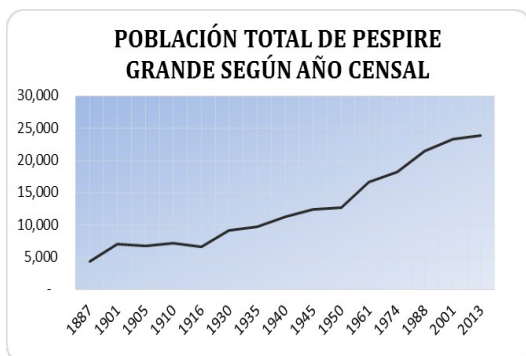
Cuadro N°1

POBLACION TOTAL DE PESPIRE, POR SEXO SEGÚN AÑO CENSAL

AÑO	TOTAL	HOMBRE	MUJER
1887	4,375	2,149	2,226
1901	7,005	3,380	3,625
1905	6,720	3,235	3,485
1910	7,132	3,347	3,785
1916	6,576	3,130	3,446
1930	9,212	4,426	4,786
1935	9,784	4,727	5,057
1940	11,331	5,531	5,800
1945	12,477	6,115	6,362
1950	12,691	6,097	6,594
1961	16,741	8,293	8,448
1974	18,261	8,921	9,340
1988	21,480	10,714	10,766
2001	23,332	11,742	11,590
2013	23,913	11,802	12,111

Fuente: Censos Ine

Grafico N°1



Fuente: Censos INE

Datos Actuales

Teniendo una extensión territorial aproximada de 337 km², está conformado por 11 aldeas y 212 caseríos registrados en el Censo Nacional de Población y Vivienda de 2013, el código de identificación geográfica de Pespire, Choluteca es 0611.

Corporación Municipal

Nombre	Cargo
DOUGLAS RENE MATAMOROS LAINEZ	Alcalde Municipal
NELY PATRICIA AMADOR NAVAS	Vice-Alcalde Municipal
HECTOR SAMUEL COLINDRES GARCIA	Regidor (a)
JOSE OSWALDO ESPINOZA OLIVA	Regidor (a)
JAVIER EMILIO MATAMOROS MOLINA	Regidor (a)
MARBIN ASDRUAL AVILES TORRES	Regidor (a)
MARLY ANTONIO ALVARENGA FLORES	Regidor (a)
EVERSON FABRICIO MOLINA RIVERA	Regidor (a)
JOSE AUGUSTO INESTROZA PALACIOS	Regidor (a)
JOSE EFRAIN RIVERA CANALES	Regidor (a)

Fuente: TSE

Cuadro N°2

Total de población al 2018 según rangos de edad quinquenales, por sexo, y área urbano y rural

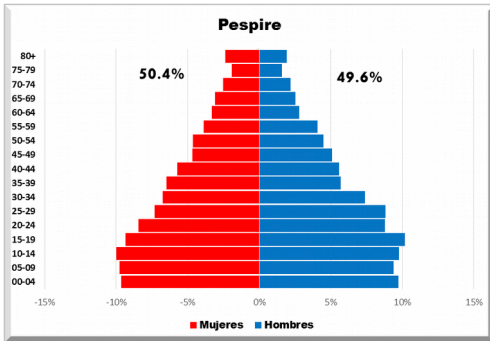
EDAD	TOTAL	HOMBRE	MUJER	URBANO	RURAL
	24,099	11,950	12,149	3,515	20,584
0-4	2,337	1,163	1,174	364	1,973
5-9	2,308	1,123	1,185	339	1,969
10-14	2,381	1,168	1,213	369	2,012
15-19	2,352	1,216	1,136	394	1,958
20-24	2,077	1,050	1,027	317	1,760
25-29	1,943	1,053	890	289	1,654
30-34	1,706	884	822	251	1,455
35-39	1,469	681	788	218	1,252
40-44	1,363	667	696	184	1,179
45-49	1,176	607	569	169	1,007
50-54	1,103	537	566	126	976
55-59	961	487	474	140	821
60-64	736	333	403	81	656
65-69	679	301	378	85	594
70-74	569	261	308	67	501
75-79	422	190	232	59	362
80+	517	228	289	64	454

Fuente: Proyecciones de Población 2018

La población es de 24,099 personas la cual está compuesta por 11,950 hombres y 12,149 mujeres. Con una población en el área urbana de 3,515 personas y en el área rural de 20,584 personas.

Grafico N°2

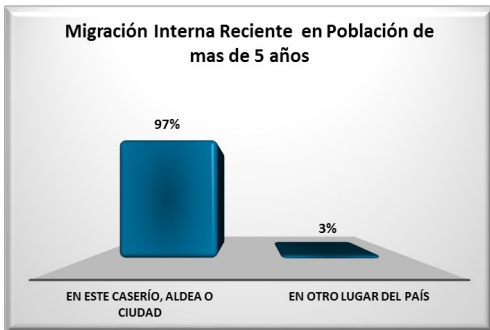
Pirámide Poblacional



Fuente: Proyecciones de Población 2018

La población del municipio está compuesta por un 49.6% de hombres y 50.4% de mujeres.

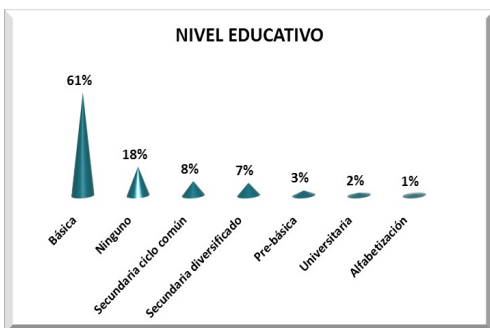
Grafico N°3



Fuente: Censo Nacional de Población y Vivienda 2013

El 3% de la población hace 5 años residía en otro lugar del país.

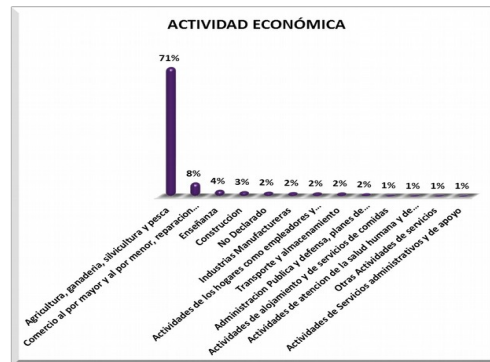
Grafico N°4



Fuente: Censo Nacional de Población y Vivienda 2013

El 61% de la población cuenta con un nivel educativo de Básica.

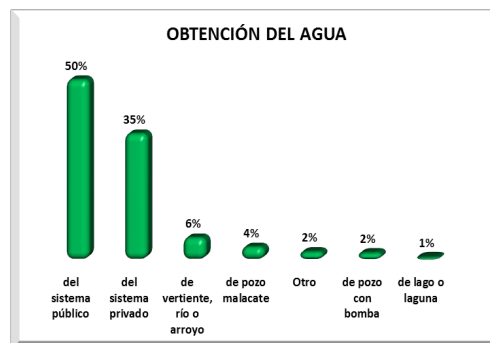
Grafico N°5



Fuente: Censo Nacional de Población y Vivienda 2013

El 71% de la población se dedica a la Agricultura, ganadería, silvicultura y pesca.

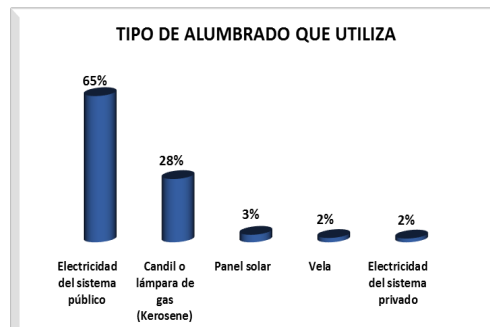
Grafico N°6



Fuente: Censo Nacional de Población y Vivienda 2013

La principal fuente de obtención del agua es el sistema público con 50%.

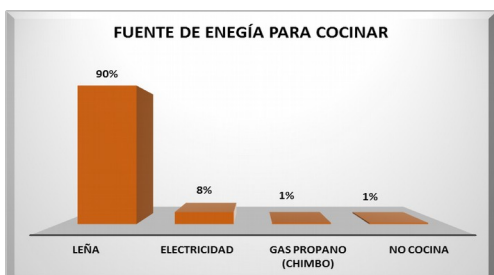
Grafico N°7



Fuente: Censo Nacional de Población y Vivienda 2013

La principal fuente de alumbrado en sus viviendas es la electricidad del sistema público con 65%.

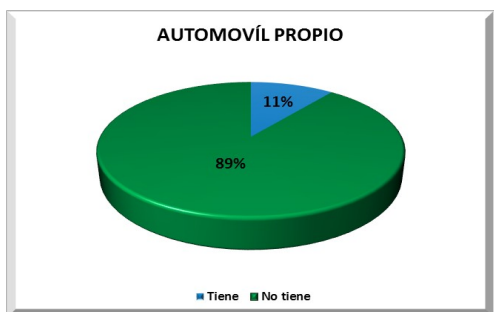
Grafico N°8



Fuente: Censo Nacional de Población y Vivienda 2013

Los hogares tienen como principal fuente para cocinar la leña con un 90%.

Grafico N°9



Fuente: Censo Nacional de Población y Vivienda 2013

El 11% de los hogares cuentan con automóvil propio.

Grafico N°10



Fuente: Directorio de establecimientos económicos 2010/registros administrativos de alcaldías municipales

Del total de establecimientos económicos de este municipio el 85% pertenece al sector comercio al por mayor y al por menor; reparación de vehículos.



Instituto Nacional de Estadística, Honduras.
Lomas del Guijarro, Edificio Plaza Guijarro, 5to piso.
Tegucigalpa, M.D.C. Honduras C.A. Apartado Postal: 15031
Teléfonos: (504) 2239-7154 / 2239-7156 / 2239-7194
Fax: (504) 2221-2911
www.ine.gob.hn inehn@hotmail.com