

PIRAERA, LEMPIRA



PIRAERA, LEMPIRA

Origen del Municipio

Sus primeros pobladores llegaron de los pueblos de Intibucá. En el libro de registros de 1702 están asentadas algunas personas.

En el primer recuento de población de 1791 aparece como un pueblo del curato de Cerquín y en la División Política Territorial de 1889 era un municipio del Distrito de Candelaria. En este pueblo existió el Cacique Lempira, tuvo su asiento la Provincia de Cerquín.

Fuente: Historia de los municipios de Honduras / Carmen Fiallos

Datos Históricos

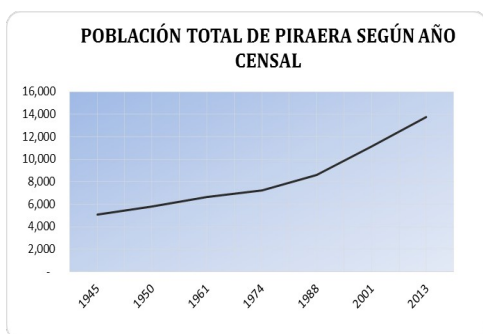
Cuadro N°1

**POBLACION TOTAL DE PIRAERA, POR SEXO
SEGÚN AÑO CENSAL**

AÑO	TOTAL	HOMBRE	MUJER
1945	5,115	2,504	2,611
1950	5,821	2,808	3,013
1961	6,645	3,170	3,475
1974	7,268	3,552	3,716
1988	8,582	4,340	4,242
2001	11,145	5,652	5,493
2013	13,758	6,913	6,845

Fuente: Censos Ine

Grafico N°1



Fuente: Censos INE

Datos Actuales

Teniendo una extensión territorial aproximada de 178 km², está conformado por 10 aldeas y 109 caseríos registrados en el Censo Nacional de Población y Vivienda de 2013, el código de identificación geográfica de Piraera, Lempira es 1315.

Corporación Municipal

Nombre	Cargo
MAYNOR SAID HERNANDEZ COELLO	Alcalde Municipal
ROSA ELVIRA CRUZ AYALA	Vice-Alcalde Municipal
BERNARDO GONZALES	Regidor (a)
DELMY EDINA GARCIA HERRERA	Regidor (a)
LELI NOE MARTINEZ PEREZ	Regidor (a)
MIGUEL ANGEL LEMUS MEJIA	Regidor (a)
ELVIN NOE DIAZ SORTO	Regidor (a)
GREGORIA GOMEZ HERNANDEZ	Regidor (a)
JULIA ARGENTINA CRUZ MARTINEZ	Regidor (a)
CARLOS ROBERTO GONZALEZ GRANILLO	Regidor (a)

Fuente: TSE

Cuadro N°2

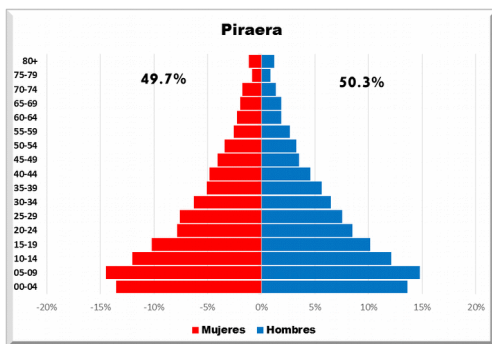
**Total de población al 2019 según
rangos de edad quinquenales, por
sexo, y área urbano y rural**

EDAD	TOTAL	HOMBRE	MUJER	URBANO	RURAL
	14,830	7,460	7,370	-	14,830
0-4	2,011	1,015	997	-	2,011
5-9	2,170	1,101	1,068	-	2,170
10-14	1,788	902	886	-	1,788
15-19	1,510	757	753	-	1,510
20-24	1,214	635	579	-	1,214
25-29	1,121	562	559	-	1,121
30-34	948	483	465	-	948
35-39	796	420	375	-	796
40-44	697	342	355	-	697
45-49	565	264	302	-	565
50-54	498	245	253	-	498
55-59	390	200	190	-	390
60-64	306	139	167	-	306
65-69	282	138	144	-	282
70-74	230	99	130	-	230
75-79	128	65	63	-	128
80+	176	91	85	-	176

Fuente: Proyecciones de Población 2019

La población es de 14,830 personas la cual está compuesta por 7,460 hombres y 7,370 mujeres. Con una población en el área rural de 14,830 personas.

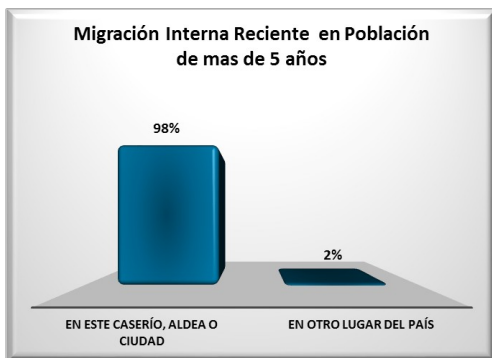
Grafico N°2
Pirámide Poblacional



Fuente: Proyecciones de Población 2019

La población del municipio está compuesta por un 50.3% de hombres y 49.7% de mujeres.

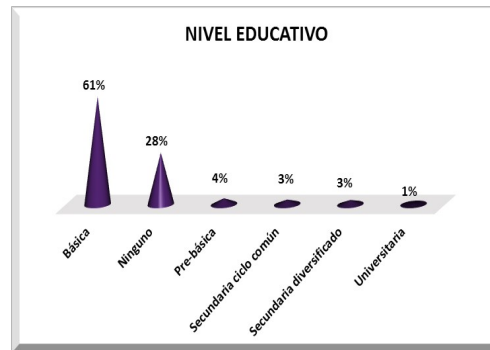
Grafico N°3



Fuente: Censo Nacional de Población y Vivienda 2013

El 2% de la población hace 5 años residía en otro lugar del país.

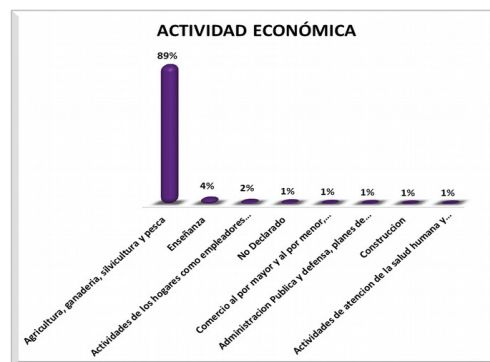
Grafico N°4



Fuente: Censo Nacional de Población y Vivienda 2013

El 61% de la población cuenta con un nivel educativo de Básica.

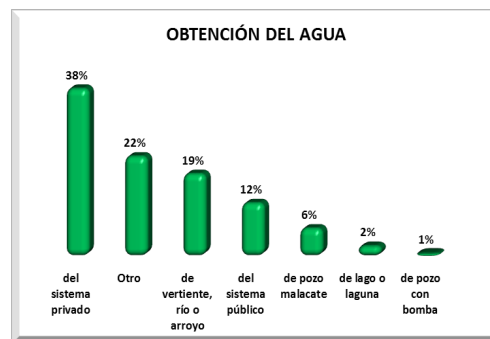
Grafico N°5



Fuente: Censo Nacional de Población y Vivienda 2013

El 89% de la población se dedica a la Agricultura, ganadería, silvicultura y pesca.

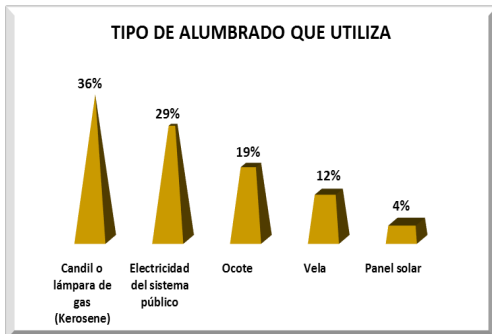
Grafico N°6



Fuente: Censo Nacional de Población y Vivienda 2013

La principal fuente de obtención del agua es el sistema privado con 38%.

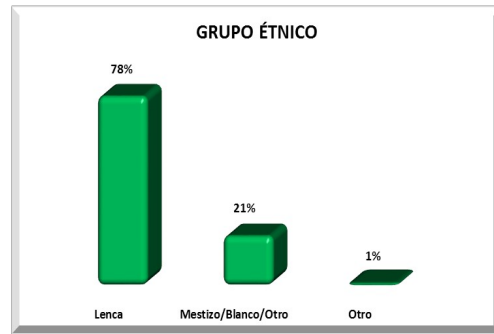
Grafico N°7



Fuente: Censo Nacional de Población y Vivienda 2013

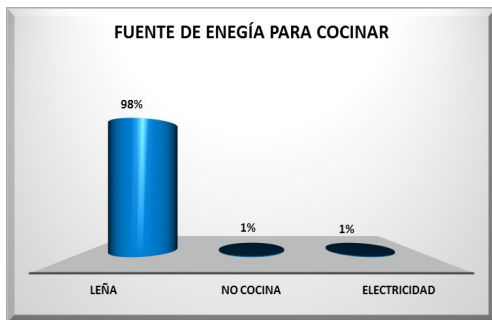
La principal fuente de alumbrado en sus viviendas es el candil o lámpara de auto identificado como Lenca.

Grafico N°8



Fuente: Censo Nacional de Población y Vivienda 2013

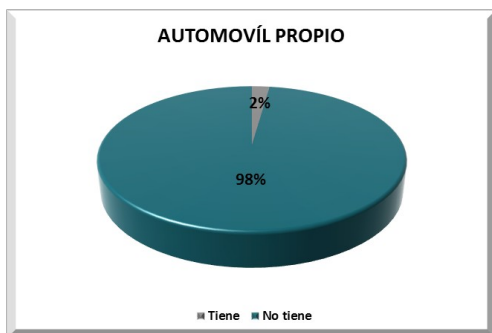
El 78% de la población del municipio de auto identificado como Lenca.



Fuente: Censo Nacional de Población y Vivienda 2013

Los hogares tienen como principal fuente para cocinar la leña con un 98%.

Grafico N°9



Fuente: Censo Nacional de Población y Vivienda 2013

El 2% de los hogares cuentan con automóvil propio.

Grafico N°10



Instituto Nacional de Estadística, Honduras.
Lomas del Guijarro, Edificio Plaza Guijarro, 5to piso.
Tegucigalpa, M.D.C. Honduras C.A. Apartado Postal: 15031
Teléfonos: (504) 2239-7154 / 2239-7156 / 2239-7194
Fax: (504) 2221-2911
www.ine.gob.hn inehn@hotmail.com