

**QUIMISTÁN,
SANTA BÁRBARA**
INFORMACIÓN GENERAL / 2018

QUIMISTAN, SANTA BARBARA

Origen del Municipio

Este pueblo es muy antiguo y lo repartió Don Pedro de Alvarado. En el primer recuento de población de 1791 formaba parte del curato de Petoa y en la primera División Política Territorial 1825 era parte del Partido de San Pedro.

Fuente: Historia de los municipios de Honduras / Carmen Fiallos

Datos Históricos

Cuadro N°1

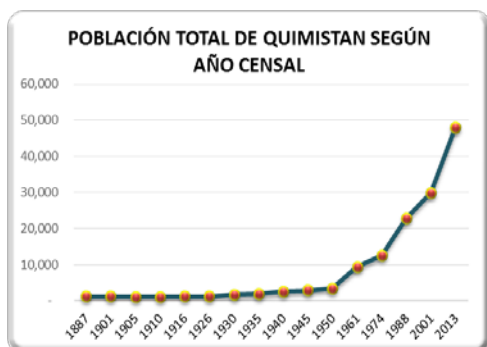
POBLACIÓN TOTAL DE QUIMISTAN, POR SEXO

SEGÚN AÑO CENSAL

AÑO	TOTAL	HOMBRE	MUJER
1887	1,310	672	638
1901	1,127	537	590
1905	1,026	493	533
1910	1,108	530	578
1916	1,158	565	593
1926	1,333	681	652
1930	1,606	825	781
1935	1,812	960	852
1940	2,477	1,424	1,053
1945	2,829	1,536	1,293
1950	3,389	1,834	1,555
1961	9,293	4,903	4,390
1974	12,540	6,322	6,218
1988	22,794	11,756	11,038
2001	29,761	15,442	14,319
2013	47,993	24,158	23,835

Fuente: Censos Ine

Gráfico N°1



Fuente: Censos INE

Datos Actuales

Teniendo una extensión territorial aproximada de 731 km², está conformado por 40 aldeas y 263 caseríos registrados en el Censo Nacional de Población y Vivienda de 2013, el código de identificación geográfica de Quimistán, Santa Bárbara es 1618.

Corporación Municipal

Nombre	Cargo
JUAN JOSE GUEVARA FIGUEROA	Alcalde Municipal
ITZEL DIANA AILSA DUARTE MATHEO	Vice-Alcalde Municipal
RUBEN DARIO PACHECO PEREIRA	Regidor (a)
MARCO TULLIO MEJIA ZALDIVAR	Regidor (a)
LUIS FELIPE FUENTES SABILLON	Regidor (a)
NELSY OSIRIS RIVERA MEJIA	Regidor (a)
YOLANDA CLARIVEL ROMERO GAVARRETE	Regidor (a)
OSCAR ANTONIO ARITA MENDOZA	Regidor (a)
SAMUEL DUARTE ALVARADO	Regidor (a)
CESAR NICOLAS ALEGRIA MERCADO	Regidor (a)

Fuente: TSE

Cuadro N°2

Total de población al 2018 según rangos de edad quinquenales, por sexo, y área urbano y rural

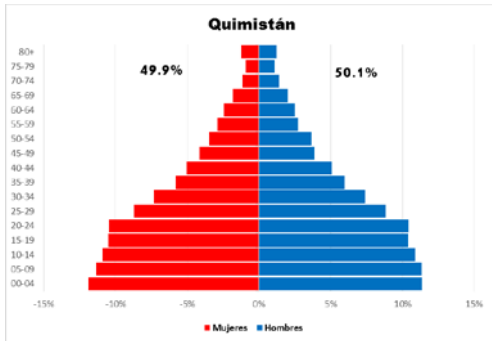
TOTAL	TOTAL	HOMBRE	MUJER	URBANO	RURAL
	56,418	28,289	28,129	17,470	38,947
0-4	6,555	3,212	3,343	1,957	4,598
5-9	6,393	3,204	3,188	1,812	4,581
10-14	6,138	3,078	3,059	2,106	4,032
15-19	5,889	2,935	2,954	1,891	3,999
20-24	5,881	2,941	2,940	1,956	3,925
25-29	4,955	2,502	2,453	1,506	3,449
30-34	4,148	2,091	2,057	1,215	2,932
35-39	3,322	1,692	1,630	948	2,375
40-44	2,852	1,432	1,420	847	2,005
45-49	2,258	1,088	1,170	674	1,584
50-54	2,012	1,040	972	590	1,421
55-59	1,580	766	813	518	1,062
60-64	1,393	703	690	450	943
65-69	1,066	563	502	354	712
70-74	725	395	330	204	521
75-79	565	306	259	189	377
80+	687	339	348	254	433

Fuente: Proyecciones de Población 2018

La población es de 56,418 personas la cual está compuesta por 28,289 hombres y 28,129 mujeres. Con una población en el área urbana de 17,470 personas y en el área rural de 38,947 personas.

Grafico N°2

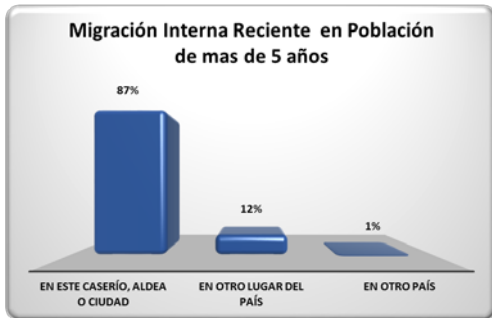
Pirámide Poblacional



Fuente: Proyecciones de Población 2018

La población del municipio está compuesta por un 50.1% de hombres y 49.9% de mujeres.

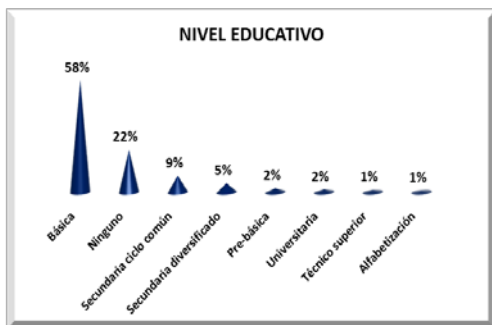
Grafico N°3



Fuente: Censo Nacional de Población y Vivienda 2013

El 12% de la población hace 5 años residía en otro lugar del país.

Grafico N°4



Fuente: Censo Nacional de Población y Vivienda 2013

El 58% de la población cuenta con un nivel educativo de Básica.

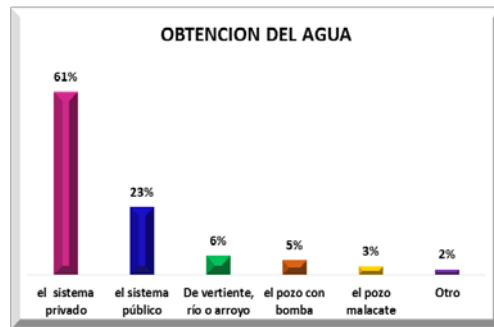
Grafico N°5



Fuente: Censo Nacional de Población y Vivienda 2013

El 43% de la población se dedica a la agricultura, ganadería, silvicultura y pesca.

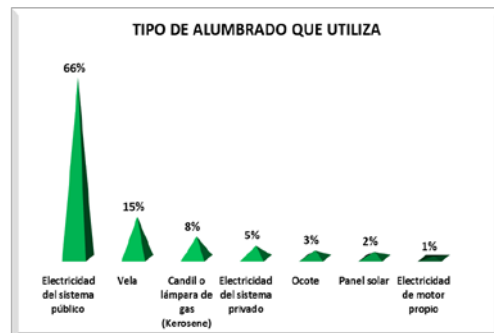
Grafico N°6



Fuente: Censo Nacional de Población y Vivienda 2013

La principal fuente de obtención del agua es el sistema privado con 61%.

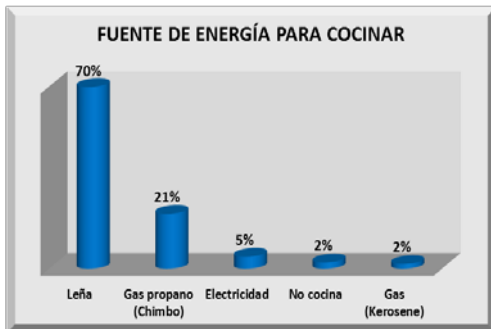
Grafico N°7



Fuente: Censo Nacional de Población y Vivienda 2013

La principal fuente de alumbrado en sus viviendas es la Electricidad del sistema público con 66%.

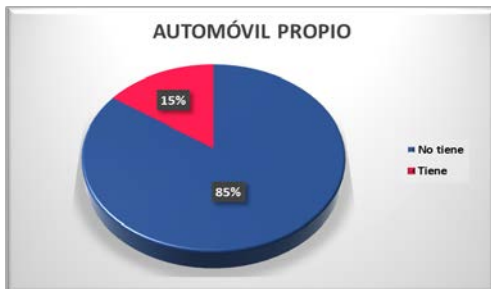
Grafico N°8



Fuente: Censo Nacional de Población y Vivienda 2013

Los hogares tienen como principal fuente para cocinar la Leña con un 70%.

Grafico N°9



Fuente: Censo Nacional de Población y Vivienda 2013

El 15% de los hogares cuentan con automóvil propio.

Grafico N°10



Fuente: Directorio de establecimientos económicos 2010/registros administrativos de alcaldías municipales

Del total de establecimientos económicos de este municipio el 95% pertenece al sector comercio al por mayor y al por menor; reparación de vehículos.

Oportuno y confiable
www.ine.gob.hn
Siga nuestras redes sociales del INE:

