

# SAN ANDRES, LEMPIRA



## SAN ANDRÉS, LEMPIRA

### Origen del Municipio

En el recuento de 1801, aparece como aldea Guaxinlaca de la delegación de Gracias a Dios, en la División Política territorial de 1889 aparece como municipio del distrito de Erandique con el nombre de San Andrés.

Fuente: Historia de los municipios de Honduras / Carmen Fiallos

### Datos Históricos

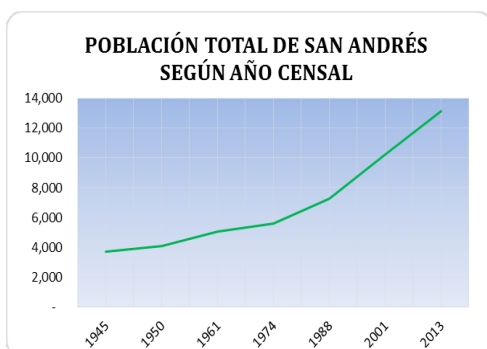
#### Cuadro N°1

POBLACIÓN TOTAL DE SAN ANDRÉS, POR SEXO SEGÚN AÑO CENSAL

AÑO	TOTAL	HOMBRE	MUJER
1945	3,720	1,759	1,961
1950	4,065	1,960	2,105
1961	5,047	2,511	2,536
1974	5,606	2,773	2,833
1988	7,264	3,749	3,515
2001	10,224	5,264	4,960
2013	13,151	6,647	6,504

Fuente: Censos Ine

#### Grafico N°1



Fuente: Censos INE

### Datos Actuales

Teniendo una extensión territorial aproximada de 243 km<sup>2</sup>, está conformado por 8 aldeas y 141 caseríos registrados en el Censo Nacional de Población y Vivienda de 2013, el código de identificación

geográfica de San Andrés, Lempira es 1316.

### Corporación Municipal

Candidato	Cargo
JOSE RENE PEREZ MOLINA	Alcalde Municipal
HILDA DINA PORTILLO ARDON	Vice-Alcalde Municipal
JUAN ANGEL CASTRO	Regidor (a)
HERNAN MARSIO AGUILAR AYALA	Regidor (a)
ALEXIS IVAN RODRIGUEZ CASTRO	Regidor (a)
JOSE NOLVIN MUÑOZ TORRES	Regidor (a)
MARIA INOCENTE ALBERTO MUÑOZ	Regidor (a)
IRIS ASUSENA PEREZ	Regidor (a)
DENIS ROLANDO CORTEZ MONGE	Regidor (a)
DENIS NOE ARDON PEREZ	Regidor (a)

Fuente: TSE

#### Cuadro N°2

Total de población al 2019 según rangos de edad quinquenales, por sexo, y área urbano y rural

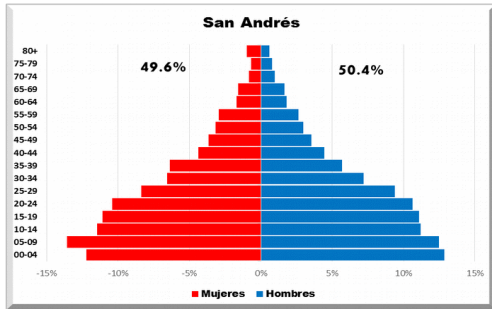
EDAD	TOTAL	HOMBRE	MUJER	URBANO	RURAL
	14,460	7,285	7,176	-	14,460
0-4	1,814	937	877	-	1,814
5-9	1,883	909	974	-	1,883
10-14	1,638	815	823	-	1,638
15-19	1,604	809	795	-	1,604
20-24	1,522	775	747	-	1,522
25-29	1,283	683	600	-	1,283
30-34	995	525	470	-	995
35-39	871	415	457	-	871
40-44	638	323	315	-	638
45-49	523	259	264	-	523
50-54	446	218	228	-	446
55-59	402	192	210	-	402
60-64	255	132	123	-	255
65-69	236	121	115	-	236
70-74	131	71	60	-	131
75-79	105	57	48	-	105
80+	115	45	70	-	115

Fuente: Proyecciones de Población 2019

La población es de 14,460 personas la cual está compuesta por 7,285 hombres y 7,176 mujeres. Con una población en el área rural de 14,460 personas.

**Grafico N°2**

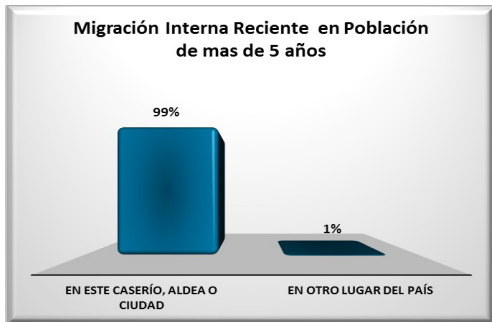
**Pirámide Poblacional**



Fuente: Proyecciones de Población 2019

La población del municipio está compuesta por un 50.4% de hombres y 49.6% de mujeres.

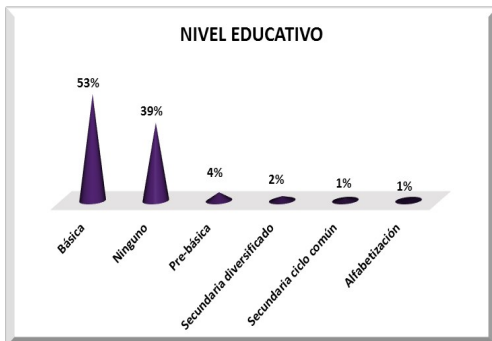
**Grafico N°3**



Fuente: Censo Nacional de Población y Vivienda 2013

El 1% de la población hace 5 años residía en otro lugar del país.

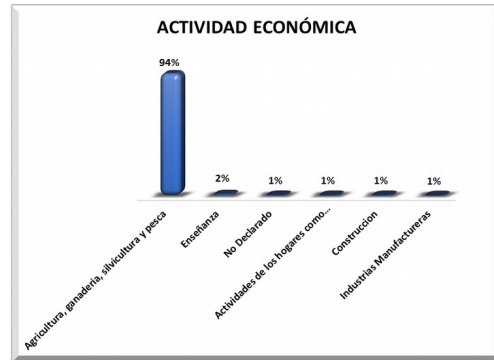
**Grafico N°4**



Fuente: Censo Nacional de Población y Vivienda 2013

El 53% de la población cuenta con un nivel educativo de Básica.

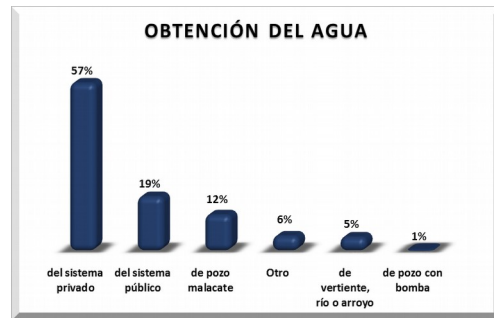
**Grafico N°5**



Fuente: Censo Nacional de Población y Vivienda 2013

El 94% de la población se dedica a la Agricultura, ganadería, silvicultura y pesca.

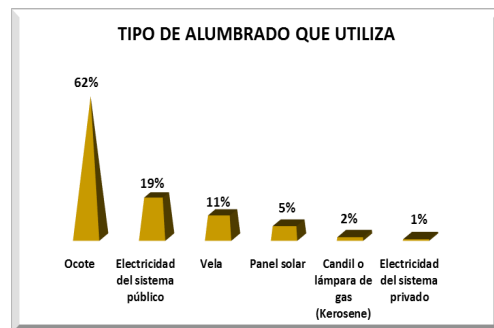
**Grafico N°6**



Fuente: Censo Nacional de Población y Vivienda 2013

La principal fuente de obtención del agua es el sistema privado con 57%.

**Grafico N°7**



Fuente: Censo Nacional de Población y Vivienda 2013

La principal fuente de alumbrado en sus viviendas es el Ocote con 62%.

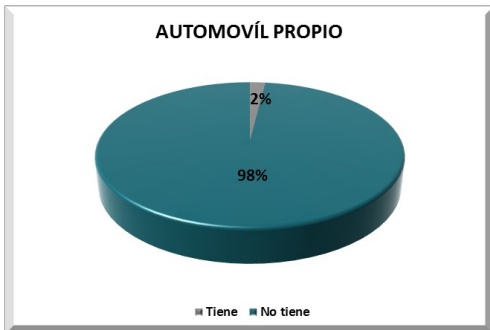
**Grafico N°8**



Fuente: Censo Nacional de Población y Vivienda 2013

Los hogares tienen como principal fuente para cocinar la leña con un 99%.

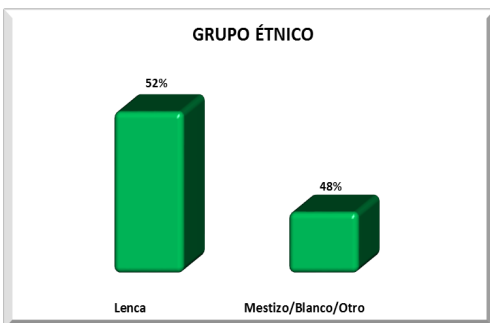
**Grafico N°9**



Fuente: Censo Nacional de Población y Vivienda 2013

El 2% de los hogares cuentan con automóvil propio.

**Grafico N°10**



Fuente: Censo Nacional de Población y Vivienda 2013

El 52% de la población del municipio de auto identificó como Lenca.

**Grafico N°11**



Fuente: Directorio de establecimientos económicos 2010/registros administrativos de alcaldías municipales

Del total de establecimientos económicos de este municipio el 90% pertenece al sector comercio al por mayor y al por menor; reparación de vehículos.



Instituto Nacional de Estadística, Honduras.  
Lomas del Guijarro, Edificio Plaza Guijarro, 5to piso.  
Tegucigalpa, M.D.C. Honduras C.A. Apartado Postal: 15031  
Teléfonos: (504) 2239-7154 / 2239-7156 / 2239-7194  
Fax: (504) 2221-2911  
[www.ine.gob.hn](http://www.ine.gob.hn) [inehn@hotmail.com](mailto:inehn@hotmail.com)