

SAN ANTONIO, COPÁN



SAN ANTONIO, COPÁN

Origen del Municipio

Se dice que su principio lo tuvo en cinco o seis familia que, huyendo de la ruina que sufrió la Antigua Guatemala, vinieron en busca de seguridad y viendo la fertilidad del suelo decidieron quedarse, y la población fue extendiéndose con el nombre de San Antonio del Descanso en 1782.

En el Censo de Población de 1887 figuraba como municipio, formando parte del Distrito de Trinidad.

Fuente: Historia de los municipios de Honduras / Carmen Fiallos

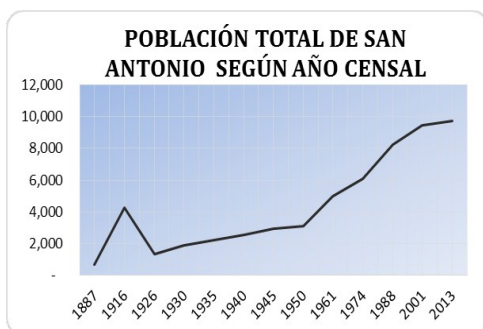
Datos Históricos

Cuadro N°1

POBLACION TOTAL DE SAN ANTONIO, POR SEXO SEGÚN AÑO CENSAL			
AÑO	TOTAL	HOMBRE	MUJER
1887	694	354	340
1916	4,286	2,189	2,097
1926	1,358	679	679
1930	1,881	979	902
1935	2,223	1,194	1,029
1940	2,550	1,339	1,211
1945	2,937	1,545	1,392
1950	3,111	1,587	1,524
1961	4,980	2,590	2,390
1974	6,094	3,127	2,967
1988	8,265	4,238	4,027
2001	9,465	4,950	4,515
2013	9,739	4,922	4,817

Fuente: Censos Ine

Gráfico N°1



Fuente: Censos INE

Datos Actuales

Teniendo una extensión territorial aproximada de 119 km², está conformado por 13 aldeas y 37 caseríos registrados en el Censo Nacional de Población y Vivienda de 2013, el código de identificación geográfica de San Antonio, Copán es 0415.

Corporación Municipal

Nombre	Cargo
BRENDA MARILYN LEIVA CHINCHILLA	Alcalde Municipal
OSCAR ALBERTO GALVEZ LEIVA	Vice-Alcalde Municipal
RUTH MARI HERRERA BARRERA	Regidor (a)
CARLOS GUEVARA LOPEZ	Regidor (a)
IRIS WALDINA MORAN ARITA	Regidor (a)
JOSE ERNESTO MORAN ROSA	Regidor (a)
MARIA MERADI LARA	Regidor (a)
RENE HERNANDEZ REYES	Regidor (a)
GERMAN COTO	Regidor (a)
RAFAEL REYES DE PAZ	Regidor (a)

Fuente: TSE

Cuadro N°2

Total de población al 2018 según rangos de edad quinquenales, por sexo, y área urbano y rural

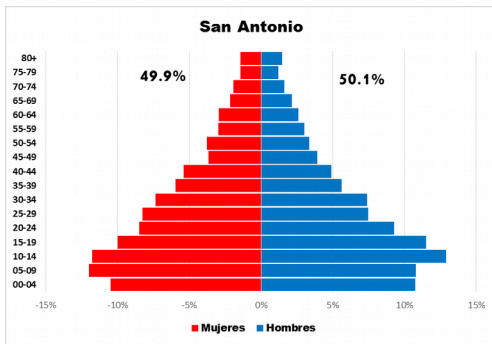
EDAD	TOTAL	HOMBRE	MUJER	URBANO	RURAL
	10,310	5,163	5,147	3,961	6,349
0-4	1,094	555	539	403	691
5-9	1,175	557	618	456	719
10-14	1,272	667	606	527	746
15-19	1,108	595	514	406	702
20-24	915	478	437	326	590
25-29	809	385	424	273	536
30-34	761	382	378	296	464
35-39	597	290	307	239	358
40-44	532	253	278	221	311
45-49	390	202	189	134	256
50-54	367	173	194	121	246
55-59	308	155	153	136	172
60-64	286	135	151	117	169
65-69	222	111	111	93	129
70-74	184	85	100	84	101
75-79	137	63	74	63	74
80+	151	77	75	65	86

Fuente: Proyecciones de Población 2018

La población es de 10,310 personas la cual está compuesta por 5,163 hombres y 5,147 mujeres. Con una población en el área urbana de 3,961 personas y en el área rural de 6,349 personas.

Grafico N°2

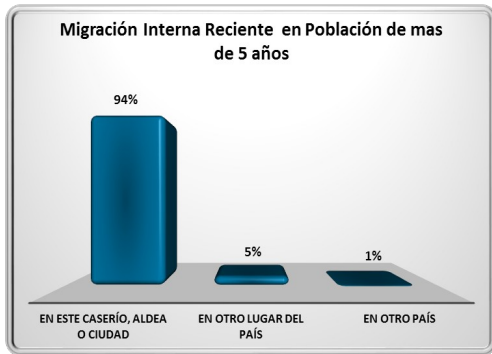
Pirámide Poblacional



Fuente: Proyecciones de Población 2018

La población del municipio está compuesta por un 50.1% de hombres y 49.9% de mujeres.

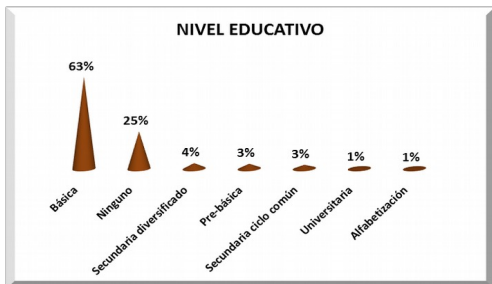
Grafico N°3



Fuente: Censo Nacional de Población y Vivienda 2013

El 5% de la población hace 5 años residía en otro lugar del país.

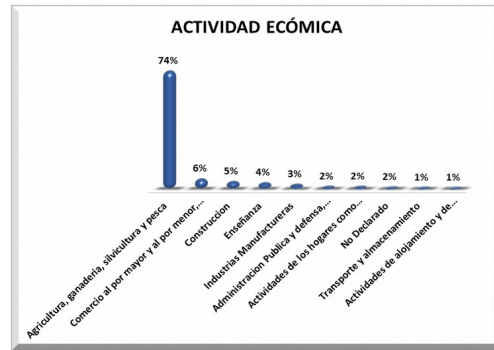
Grafico N°4



Fuente: Censo Nacional de Población y Vivienda 2013

El 63% de la población cuenta con un nivel educativo de Básica.

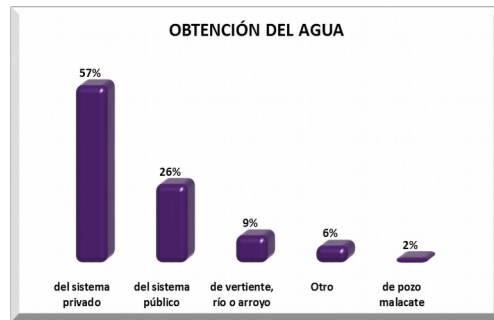
Grafico N°5



Fuente: Censo Nacional de Población y Vivienda 2013

El 74% de la población se dedica a la Agricultura, ganadería, silvicultura y pesca.

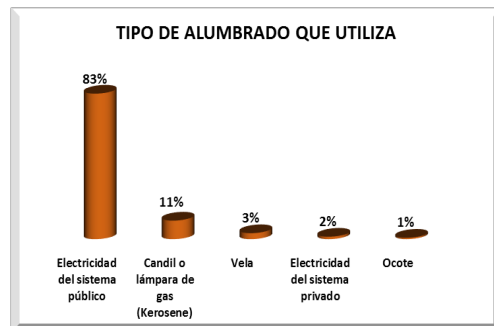
Grafico N°6



Fuente: Censo Nacional de Población y Vivienda 2013

La principal fuente de obtención del agua es el sistema privado con 57%.

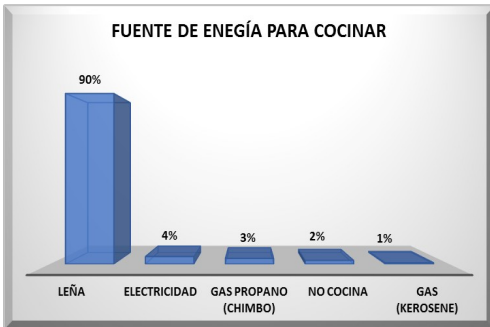
Grafico N°7



Fuente: Censo Nacional de Población y Vivienda 2013

La principal fuente de alumbrado en sus viviendas es la electricidad del sistema público con 83%.

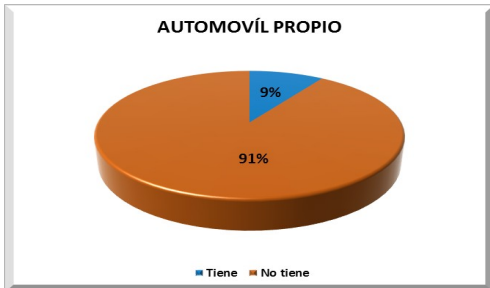
Grafico N°8



Fuente: Censo Nacional de Población y Vivienda 2013

Los hogares tienen como principal fuente para cocinar la leña con un 90%.

Grafico N°9



Fuente: Censo Nacional de Población y Vivienda 2013

El 9% de los hogares cuentan con automóvil propio.

Grafico N°10



Fuente: Directorio de establecimientos económicos 2010/registros administrativos de alcaldías municipales

Del total de establecimientos económicos de este municipio el 64% pertenece al sector comercio al por mayor y al por menor; reparación de vehículos.



INEHonduras



@INE_Honduras



www.ine.gob.hn

Instituto Nacional de Estadística, Honduras.
Lomas del Guijarro, Edificio Plaza Guijarro, 5to piso.
Tegucigalpa, M.D.C. Honduras C.A. Apartado Postal: 15031
Teléfonos: (504) 2239-7154 / 2239-7156 / 2239-7194
Fax: (504) 2221-2911
www.ine.gob.hn inehn@hotmail.com