

# SAN ANTONIO DE FLORES, CHOLUTECA



## SAN ANTONIO DE FLORES, CHOLUTECA

### Origen del Municipio

Fue fundado en 1881 y en el censo de 1887, figuraba como municipio del Distrito de Pespire.

Fuente: Historia de los municipios de Honduras / Carmen Fiallos

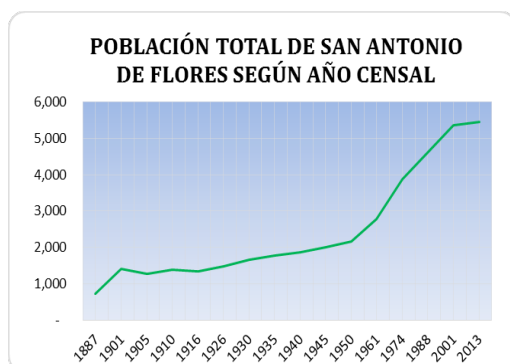
### Datos Históricos

**Cuadro N°1**

POBLACIÓN TOTAL DE SAN ANTONIO DE FLORES, POR SEXO SEGÚN AÑO CENSAL			
AÑO	TOTAL	HOMBRE	MUJER
1887	724	364	360
1901	1,404	706	698
1905	1,274	640	634
1910	1,392	700	692
1916	1,350	656	694
1926	1,475	683	792
1930	1,657	786	871
1935	1,788	853	935
1940	1,880	924	956
1945	2,018	999	1,019
1950	2,162	1,032	1,130
1961	2,789	1,372	1,417
1974	3,883	1,918	1,965
1988	4,610	2,305	2,305
2001	5,350	2,750	2,600
2013	5,445	2,691	2,754

Fuente: Censos Ine

**Grafico N°1**



Fuente: Censos INE

### Datos Actuales

Teniendo una extensión territorial aproximada de 55 km<sup>2</sup>, está conformado por 7 aldeas y 49 caseríos registrados en el Censo Nacional de Población y Vivienda de 2013, el código de identificación geográfica de san Antonio de Flores, Choluteca es 0612.

### Corporación Municipal

Nombre	Cargo
CESAR AUGUSTO NUÑEZ LAGOS	Alcalde Municipal
REINA BALTAZAR CANALES	Vice-Alcalde Municipal
MISAELE HELEC ORTIZ MARTINEZ	Regidor (a)
DARWIN BENJAMIN NUÑEZ DIAZ	Regidor (a)
NANCY KAROLINA EUCEDA PAVON	Regidor (a)
YONATAN ADALÍ AVILA TORUÑO	Regidor (a)
SAMUEL ZEPEDA NAVAS	Regidor (a)
VICTOR EDGUIN AVILA PAVON	Regidor (a)

Fuente: TSE

**Cuadro N°2**

### Total de población al 2019 según rangos de edad quinquenales, por sexo, y área urbano y rural

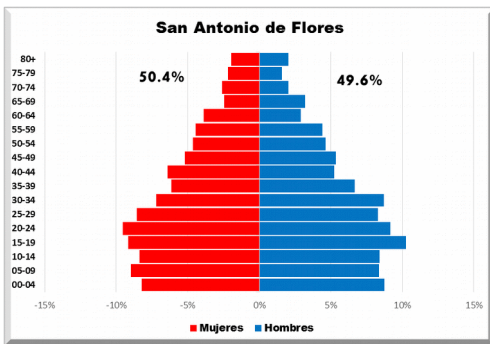
EDAD	TOTAL	HOMBRE	MUJER	URBANO	RURAL
	5,484	2,719	2,764	-	5,484
0-4	465	238	228	-	465
5-9	476	227	249	-	476
10-14	460	228	231	-	460
15-19	533	279	254	-	533
20-24	513	249	264	-	513
25-29	462	226	236	-	462
30-34	436	237	199	-	436
35-39	352	182	170	-	352
40-44	319	142	177	-	319
45-49	289	145	144	-	289
50-54	255	126	129	-	255
55-59	243	120	123	-	243
60-64	186	79	107	-	186
65-69	154	87	68	-	154
70-74	127	56	71	-	127
75-79	104	43	61	-	104
80+	110	56	54	-	110

Fuente: Proyecciones de Población 2019

La población es de 5,484 personas la cual está compuesta por 2,719 hombres y 2,764 mujeres. Con una población en el área rural de 5,484 personas.

**Grafico N°2**

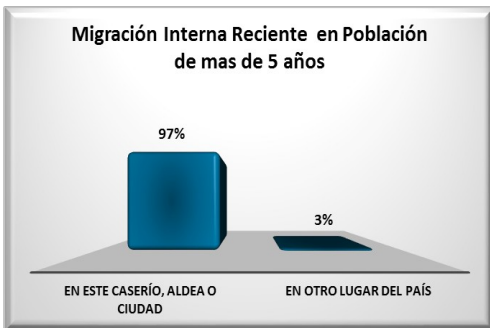
**Pirámide Poblacional**



Fuente: Proyecciones de Población 2019

La población del municipio está compuesta por un 49.6% de hombres y 50.4% de mujeres.

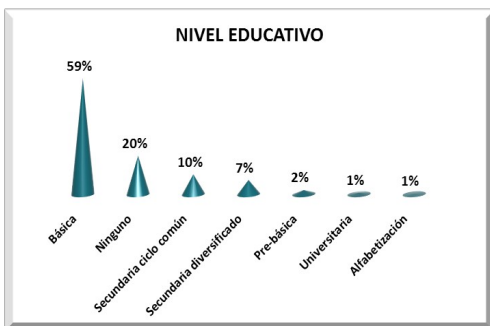
**Grafico N°3**



Fuente: Censo Nacional de Población y Vivienda 2013

El 3% de la población hace 5 años residía en otro lugar del país.

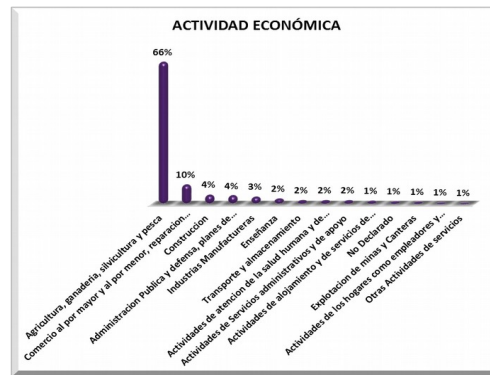
**Grafico N°4**



Fuente: Censo Nacional de Población y Vivienda 2013

El 59% de la población cuenta con un nivel educativo de Básica.

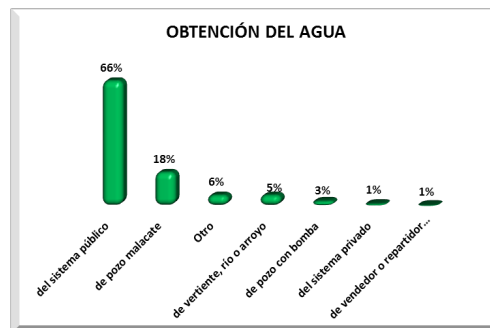
**Grafico N°5**



Fuente: Censo Nacional de Población y Vivienda 2013

El 66% de la población se dedica a la Agricultura, ganadería, silvicultura y pesca.

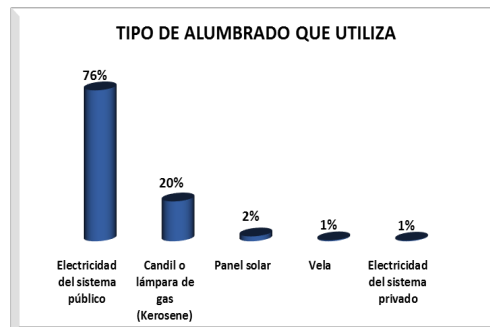
**Grafico N°6**



Fuente: Censo Nacional de Población y Vivienda 2013

La principal fuente de obtención del agua es el sistema público con 66%.

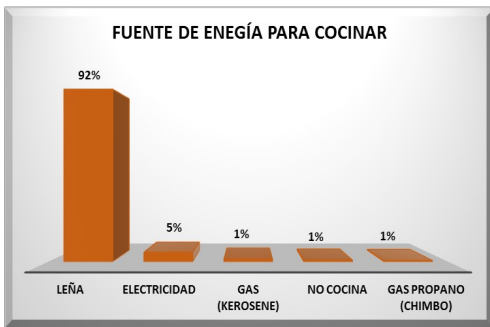
**Grafico N°7**



Fuente: Censo Nacional de Población y Vivienda 2013

La principal fuente de alumbrado en sus viviendas es la electricidad del sistema público con 76%.

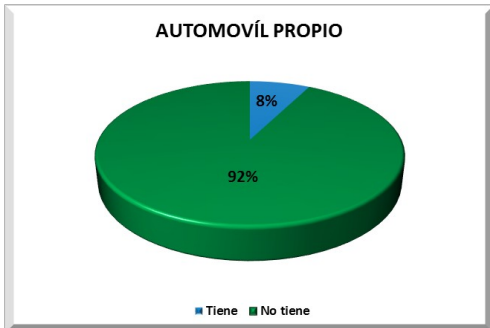
**Grafico N°8**



Fuente: Censo Nacional de Población y Vivienda 2013

Los hogares tienen como principal fuente para cocinar la leña con un 92%.

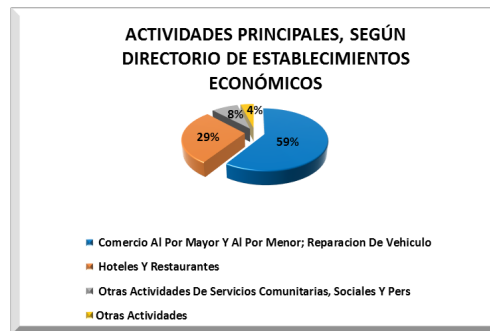
**Grafico N°9**



Fuente: Censo Nacional de Población y Vivienda 2013

El 8% de los hogares cuentan con automóvil propio.

**Grafico N°10**



Fuente: Directorio de establecimientos económicos 2010/registros administrativos de alcaldías municipales

Del total de establecimientos económicos de este municipio el 59% pertenece al sector comercio al por mayor y al por menor; reparación de vehículos.



Instituto Nacional de Estadística, Honduras.  
Lomas del Guijarro, Edificio Plaza Guijarro, 5to piso.  
Tegucigalpa, M.D.C. Honduras C.A. Apartado Postal: 15031  
Teléfonos: (504) 2239-7154 / 2239-7156 / 2239-7194  
Fax: (504) 2221-2911  
[www.ine.gob.hn](http://www.ine.gob.hn) [inehn@hotmail.com](mailto:inehn@hotmail.com)