

SAN FRANCISCO DE BECERRA, OLACHO

INFORMACIÓN GENERAL / 2018

SAN FRANCISCO DE BECERRA, OLANCHO

Origen del Municipio

En el censo de población de 1887, figuraba como aldea de Juticalpa, hasta 1917 que le dieron categoría de municipio así: SE RESUELVE DE CONFORMIDAD UNA SOLICITUD Tegucigalpa 9 de mayo de 1917.

Fuente: Historia de los municipios de Honduras / Carmen Fiallos

Datos Históricos

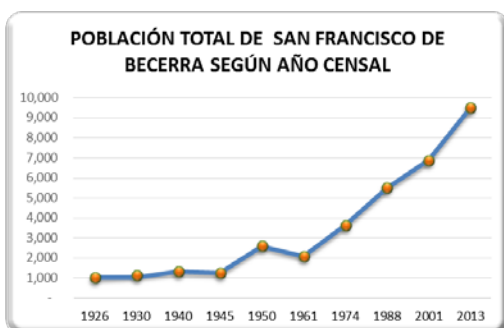
Cuadro N°1

POBLACIÓN TOTAL DE SAN FRANCISCO DE BECERRA, POR SEXO SEGÚN AÑO CENSAL

AÑO	TOTAL	HOMBRE	MUJER
1926	1,019	467	552
1930	1,102	499	603
1940	1,325	578	747
1945	1,248	685	563
1950	2,588	1,270	1,318
1961	2,071	1,025	1,046
1974	3,624	1,834	1,790
1988	5,476	2,802	2,674
2001	6,861	3,438	3,423
2013	9,475	4,688	4,787

Fuente: Censos Ine

Grafico N°1



Fuente: Censos INE

Datos Actuales

Teniendo una extensión territorial aproximada de 332 km², está conformado por 7 aldeas y 60 caseríos registrados en el Censo Nacional de Población y Vivienda de 2013, el código de identificación geográfica de San Francisco de Becerra, Olancho es 1518.

Corporación Municipal

Nombre	Cargo
RUBEN ARMANDO LOPEZ RODAS	Alcalde Municipal
OLGA PATRICIA SANCHEZ	Vice-Alcalde Municipal
YONY MISAEL MEJIA BANEGAS	Regidor (a)
AMANDA FIDELINA ZELAYA FERRERA	Regidor (a)
PEDRO ANTONIO GARCIA TURCIOS	Regidor (a)
DIMAS ALEXANDER BREVE BANEGAS	Regidor (a)
MARTIR ALBERTO QUINTANILLA AGUILAR	Regidor (a)
ISABEL MARGARITA ZAPATA BUSTILLO	Regidor (a)
HECTOR FEDERICO LOBO ERAZO	Regidor (a)
FRANCISCO DE JESUS MENDOZA SANCHEZ	Regidor (a)

Fuente: TSE

Cuadro N°2

Total de población al 2018 según rangos de edad quinquenales, por sexo, y área urbano y rural

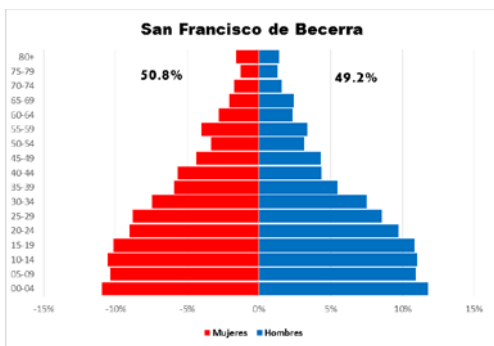
	TOTAL	HOMBRE	MUJER	URBANO	RURAL
	10,543	5,190	5,353	5,884	4,660
0-4	1,197	610	586	662	534
5-9	1,123	568	555	617	506
10-14	1,136	572	565	638	499
15-19	1,105	563	542	625	481
20-24	988	505	482	525	462
25-29	913	444	469	507	406
30-34	789	389	400	412	378
35-39	602	284	318	318	284
40-44	527	225	303	302	226
45-49	457	224	233	257	200
50-54	342	163	179	188	154
55-59	389	174	215	245	144
60-64	271	122	150	147	124
65-69	236	125	111	138	98
70-74	174	82	92	99	75
75-79	134	67	67	95	39
80+	158	73	86	109	49

Fuente: Proyecciones de Población 2018

La población es de 10,543 personas la cual está compuesta por 5,190 hombres y 5,353 mujeres. Con una población en el área urbana de 5,884 personas y en el área rural de 4,660 personas.

Grafico N°2

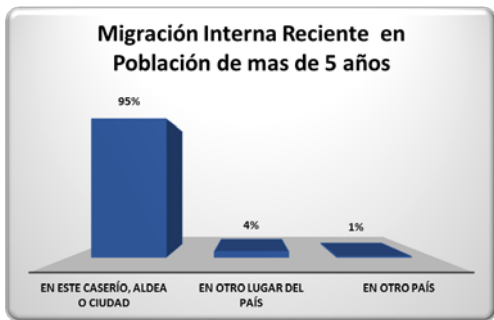
Pirámide Poblacional



Fuente: Proyecciones de Población 2018

La población del municipio está compuesta por un 49.2% de hombres y 50.8% de mujeres

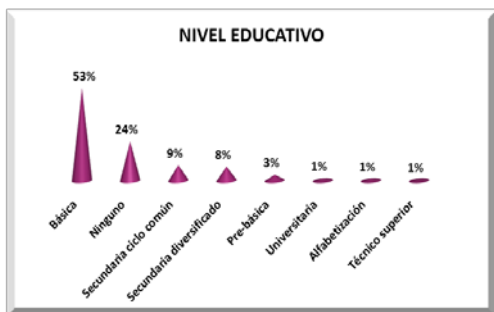
Grafico N°3



Fuente: Censo Nacional de Población y Vivienda 2013

El 4% de la población hace 5 años residía en otro lugar del país.

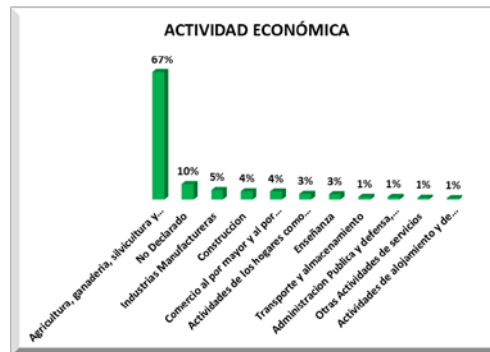
Grafico N°4



Fuente: Censo Nacional de Población y Vivienda 2013

El 53% de la población cuenta con un nivel educativo de Básica.

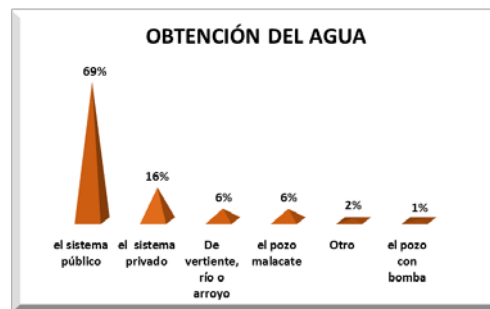
Grafico N°5



Fuente: Censo Nacional de Población y Vivienda 2013

El 67% de la población se dedica a la agricultura, ganadería, silvicultura y pesca.

Grafico N°6



Fuente: Censo Nacional de Población y Vivienda 2013

La principal fuente de obtención del agua es el sistema público con 69%.

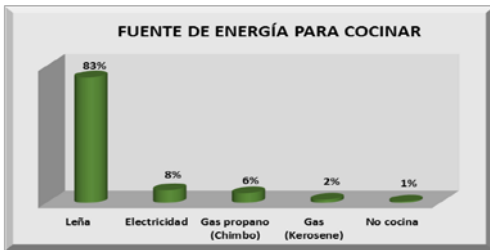
Grafico N°7



Fuente: Censo Nacional de Población y Vivienda 2013

La principal fuente de alumbrado en sus viviendas es la Electricidad del sistema público con 74%.

Grafico N°8



Fuente: Censo Nacional de Población y Vivienda 2013

Los hogares tienen como principal fuente para cocinar la Leña con un 83%.

Grafico N°9



Fuente: Censo Nacional de Población y Vivienda 2013

El 17% de los hogares cuentan con automóvil propio.

Grafico N°10



Fuente: Directorio de establecimientos económicos 2010/registros administrativos de alcaldías municipales

Del total de establecimientos económicos de este municipio el 67% pertenece al sector comercio al por mayor y al por menor; reparación de vehículos.

Oportuno y confiable
www.ine.gob.hn

Siga nuestras redes sociales del INE:

