

SAN FRANCISCO DE OJUERA, SANTA BÁRBARA



SAN FRANCISCO DE OJUERA, SANTA BÁRBARA

Origen del Municipio

En el recuento de población de 1791 aparece como pueblo de Ojuera, formando parte el curato de Tencoa, se cree que le dieron categoría de municipio en 1895. En la división política territorial de 1896 era un municipio del Distrito de Santa Bárbara.

Fuente: Historia de los municipios de Honduras / Carmen Fiallos

Datos Actuales

Teniendo una extensión territorial aproximada de 195 km², está conformado por 13 aldeas y 65 caseríos registrados en el Censo Nacional de Población y Vivienda de 2013, el código de identificación geográfica de San Francisco de Ojuera, Santa Bárbara es 1619.

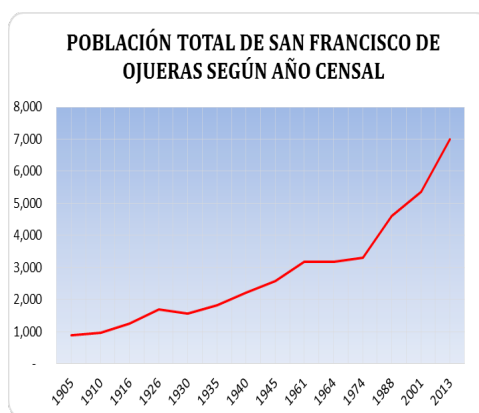
Datos Históricos

Cuadro N° 1

POBLACION TOTAL DE SAN FRANCISCO DE OJUERA, POR SEXO SEGÚN AÑO CENSAL				
AÑO	TOTAL	HOMBRE	MUJER	
1905	902	447	455	
1910	958	471	487	
1916	1,266	636	630	
1926	1,704	854	850	
1930	1,579	781	798	
1935	1,815	909	906	
1940	2,211	1,044	1,167	
1945	2,575	1,313	1,262	
1961	3,179	1,567	1,612	
1964	3,179	1,565	1,614	
1974	3,311	1,631	1,680	
1988	4,612	2,399	2,213	
2001	5,364	2,783	2,581	
2013	7,000	3,595	3,405	

Fuente: Censos Ine

Grafica N° 1



Corporación Municipal

Nombre	Cargo
FREDY RAMON CABRERA PINEDA	Alcalde Municipal
ENY GLORIA PINEDA AGUILAR	Vice-Alcalde Municipal
FELICIANO MEJIA SANCHEZ	Regidor (a)
JOSE LUIS HERNANDEZ PORTILLO	Regidor (a)
YOLANDA CORTES	Regidor (a)
CANDELARIO SABILLON PINEDA	Regidor (a)
ELMER OSMAN MENDOZA GUEVARA	Regidor (a)
DANIA ESPERANZA PEÑA PINEDA	Regidor (a)

Fuente: TSE

Cuadro N°2

Total de población al 2019 según rangos de edad quinquenales, por sexo, y área urbano y rural

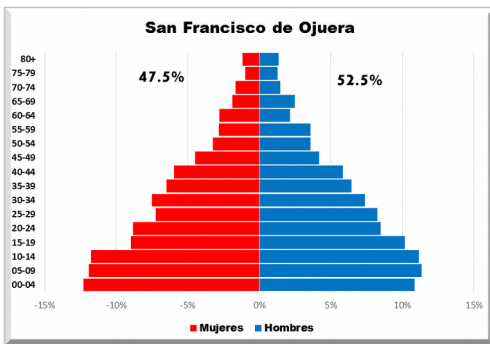
EDAD	TOTAL	HOMBRE	MUJER	URBANO	RURAL
	7,899	4,145	3,754	-	7,899
0-4	911	450	461	-	911
5-9	918	470	448	-	918
10-14	904	462	442	-	904
15-19	758	422	337	-	758
20-24	683	352	331	-	683
25-29	613	342	272	-	613
30-34	587	306	281	-	587
35-39	511	268	243	-	511
40-44	466	242	224	-	466
45-49	342	173	169	-	342
50-54	270	148	122	-	270
55-59	254	149	105	-	254
60-64	193	89	105	-	193
65-69	173	102	71	-	173
70-74	122	60	62	-	122
75-79	91	54	37	-	91
80+	100	57	43	-	100

Fuente: Proyecciones de Población 2019

La población es de 7,899 personas la cual está compuesta por 4,145 hombres y 3,754 mujeres. Con una población en el área rural de 7,899 personas.

Grafico N°2

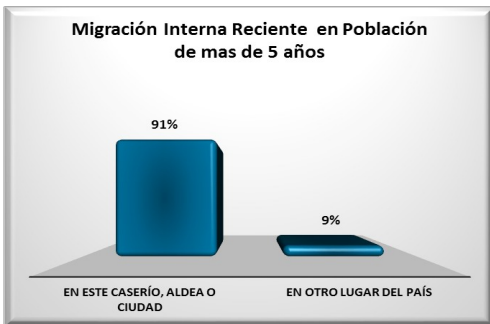
Pirámide Poblacional



Fuente: Proyecciones de Población 2018

La población del municipio está compuesta por un 52.5% de hombres y 47.5% de mujeres.

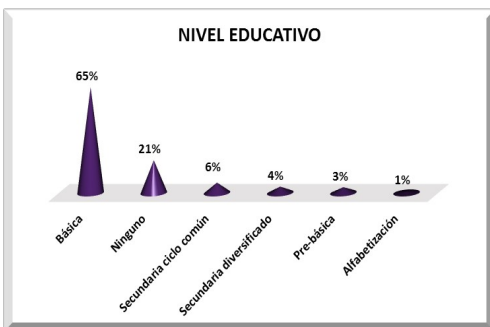
Grafico N°3



Fuente: Censo Nacional de Población y Vivienda 2013

El 9% de la población hace 5 años residía en otro lugar del país.

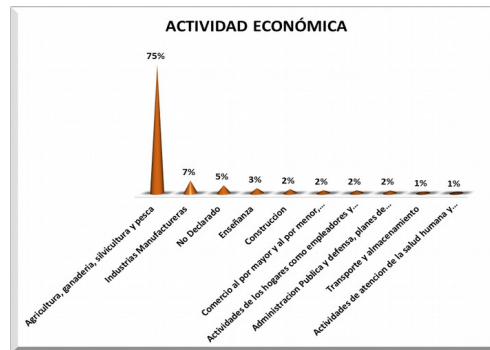
Grafico N°4



Fuente: Censo Nacional de Población y Vivienda 2013

El 65% de la población cuenta con un nivel educativo de Básica.

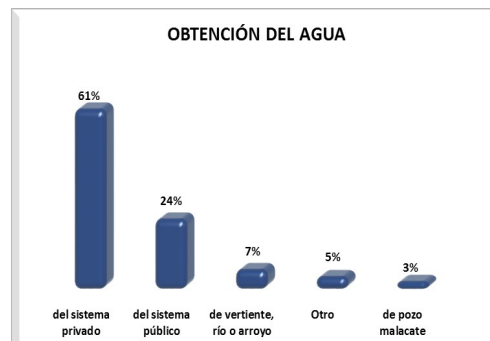
Grafico N°5



Fuente: Censo Nacional de Población y Vivienda 2013

El 75% de la población se dedica a la Agricultura, ganadería, silvicultura y pesca.

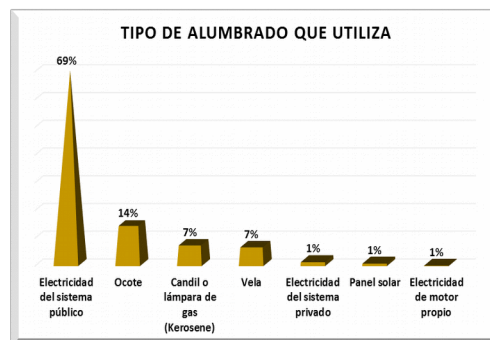
Grafico N°6



Fuente: Censo Nacional de Población y Vivienda 2013

La principal fuente de obtención del agua es el sistema privado con 61%.

Grafico N°7



Fuente: Censo Nacional de Población y Vivienda 2013

La principal fuente de alumbrado en sus viviendas es la electricidad del sistema público con 69%.

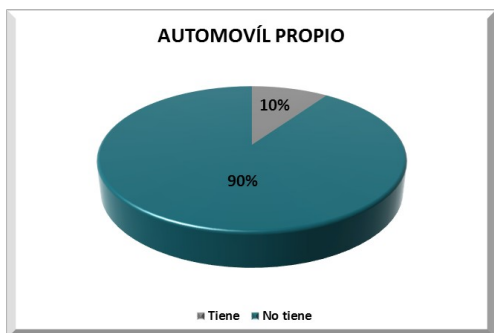
Grafico N°8



Fuente: Censo Nacional de Población y Vivienda 2013

Los hogares tienen como principal fuente para cocinar la leña con un 96%.

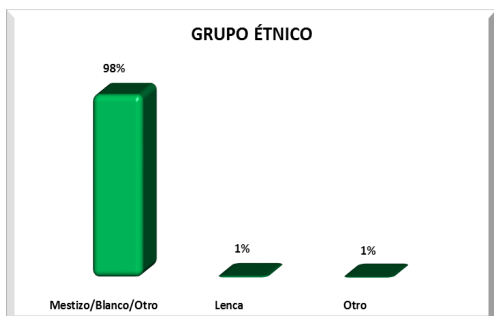
Grafico N°9



Fuente: Censo Nacional de Población y Vivienda 2013

El 10% de los hogares cuentan con automóvil propio.

Grafico N°10



Fuente: Censo Nacional de Población y Vivienda 2013

El 1% de la población del municipio de auto identifico como Lenca.

Grafico N°11



Fuente: Directorio de establecimientos económicos 2010/registros administrativos de alcaldías municipales

Del total de establecimientos económicos de este municipio el 60% pertenece al sector comercio al por mayor y al por menor; reparación de vehículos.



Instituto Nacional de Estadística, Honduras.
Lomas del Guijarro, Edificio Plaza Guijarro, 5to piso.
Tegucigalpa, M.D.C. Honduras C.A. Apartado Postal: 15031
Teléfonos: (504) 2239-7154 / 2239-7156 / 2239-7194
Fax: (504) 2221-2911
www.ine.gob.hn inehn@hotmail.com