

# SAN FRANCISCO DEL VALLE, OCOTEPEQUE



## SAN FRANCISCO DEL VALLE, OCOTEPEQUE

### Origen del Municipio

Se empezó a poblar donde está la iglesia católica, pero debido a una epidemia la población se diezmo y emigro a otros lugares, cuando paso la epidemia regresaron muchos de sus habitantes y se establecieron alrededor de la iglesia. En el primer recuento de población de 1791 apareció como Chucuyuco y formaba parte del Curato de Senseti y en el Censo de Población de 1887 figuraba como San Francisco Chucucuyo, hoy San Francisco del Valle.

Fuente: Historia de los municipios de Honduras / Carmen Fiallos

### Datos Históricos

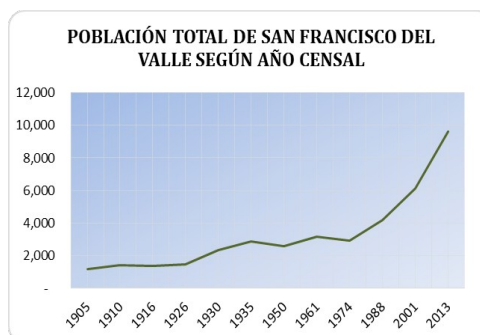
**Cuadro N°1**

#### POBLACIÓN TOTAL DE SAN FRANCISCO DEL VALLE, POR SEXO SEGÚN AÑO

AÑO	TOTAL	HOMBRE	MUJER
1905	1,176	574	602
1910	1,417	699	718
1916	1,396	687	709
1926	1,460	710	750
1930	2,373	1,168	1,205
1935	2,862	1,558	1,304
1950	2,589	1,293	1,296
1961	3,194	1,558	1,636
1974	2,923	1,435	1,488
1988	4,193	2,082	2,111
2001	6,115	3,081	3,034
2013	9,625	4,800	4,825

Fuente: Censos Ine

**Grafico N°1**



Fuente: Censos INE

### Datos Actuales

Teniendo una extensión territorial aproximada de 109 km<sup>2</sup>, está conformado por 6 aldeas y 49 caseríos registrados en el Censo Nacional de Población y Vivienda de 2013, el código de identificación geográfica de San Francisco del Valle, Ocotepeque es 1411.

### Corporación Municipal

Nombre	Cargo
WALTER JAVIER PINEDA ESCALON	Alcalde Municipal
BESSY ARACELI GUEVARA LOPEZ	Vice-Alcalde Municipal
JOSE ROLANDO ALVARADO ESPINOZA	Regidor (a)
WILFREDO PINEDA MEJIA	Regidor (a)
MIRNA LIZETH MEJIA MEJIA	Regidor (a)
ORLANDO GRANADOS LEMUS	Regidor (a)
JOSE HERNAN HERNANDEZ	Regidor (a)
VILMA LIZETH RODRIGUEZ LOPEZ	Regidor (a)
ANA TERESA PINEDA GUERRA	Regidor (a)
NERI ERLI VASQUEZ PINEDA	Regidor (a)

Fuente: TSE

**Cuadro N°2**

**Total de población al 2019 según rangos de edad quinquenales, por sexo, y área urbano y rural**

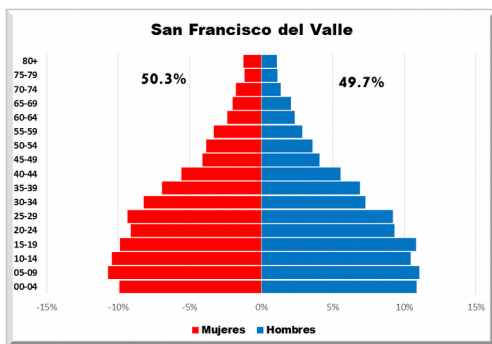
EDAD	TOTAL	HOMBRE	MUJER	URBANO	RURAL
	10,254	5,092	5,162	3,805	6,449
0-4	1,064	553	511	388	677
5-9	1,115	563	552	422	693
10-14	1,071	533	539	434	637
15-19	1,060	551	509	385	675
20-24	944	473	470	344	599
25-29	952	469	483	340	612
30-34	796	371	425	265	531
35-39	710	352	358	235	475
40-44	571	283	288	190	381
45-49	421	208	213	161	260
50-54	381	183	198	169	213
55-59	318	146	172	142	176
60-64	243	120	124	98	146
65-69	209	105	104	75	135
70-74	162	70	92	67	95
75-79	116	57	60	41	75
80+	120	56	63	49	70

Fuente: Proyecciones de Población 2019

La población es de 10,254 personas la cual está compuesta por 5,092 hombres y 5,162 mujeres. Con una población en el área urbana de 3,805 personas y en área rural de 6,449 personas.

**Grafico N°2**

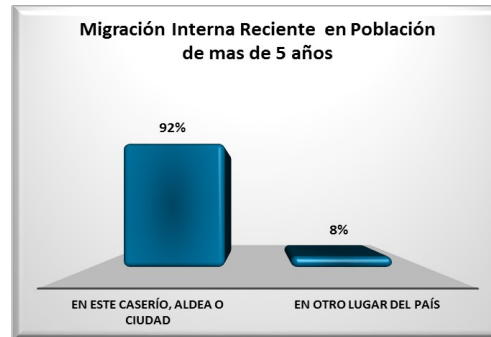
**Pirámide Poblacional**



Fuente: Proyecciones de Población 2018

La población del municipio está compuesta por un 49.7% de hombres y 50.3% de mujeres.

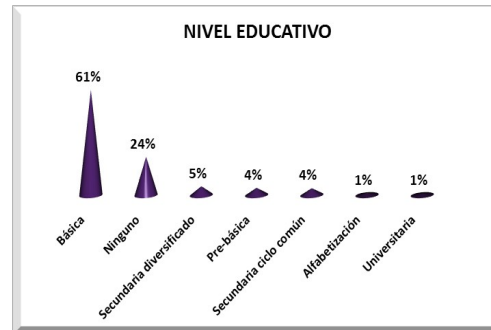
**Grafico N°3**



Fuente: Censo Nacional de Población y Vivienda 2013

El 8% de la población hace 5 años residía en otro lugar del país.

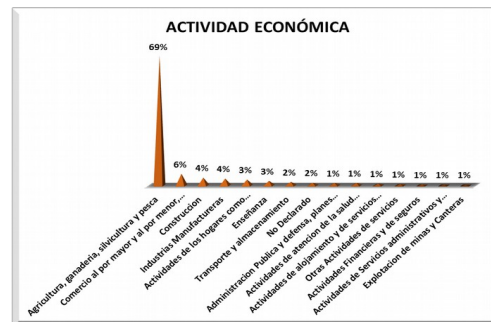
**Grafico N°4**



Fuente: Censo Nacional de Población y Vivienda 2013

El 61% de la población cuenta con un nivel educativo de Básica.

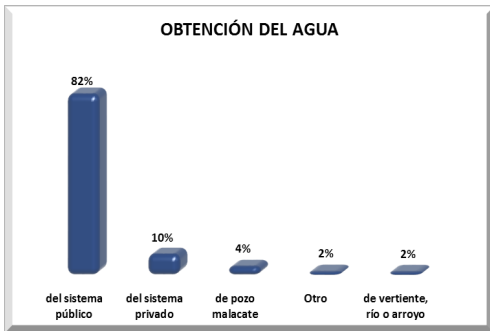
**Grafico N°5**



Fuente: Censo Nacional de Población y Vivienda 2013

El 69% de la población se dedica a la Agricultura, ganadería, silvicultura y pesca.

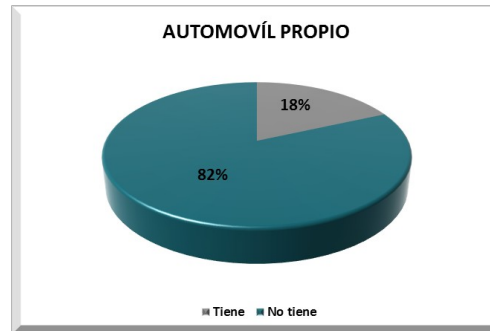
**Grafico N°6**



Fuente: Censo Nacional de Población y Vivienda 2013

La principal fuente de obtención del agua es el sistema público con 82%.

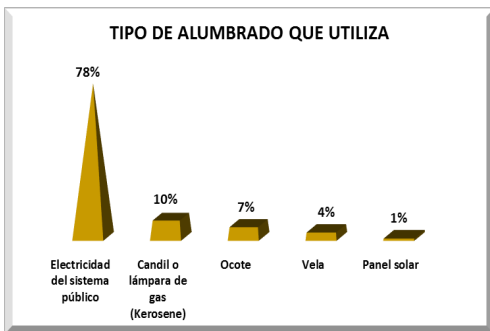
**Grafico N°9**



Fuente: Censo Nacional de Población y Vivienda 2013

El 18% de los hogares cuentan con automóvil propio.

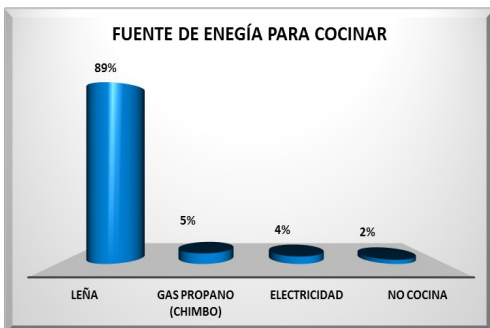
**Grafico N°7**



Fuente: Censo Nacional de Población y Vivienda 2013

La principal fuente de alumbrado en sus viviendas es la electricidad del sistema público con 78%.

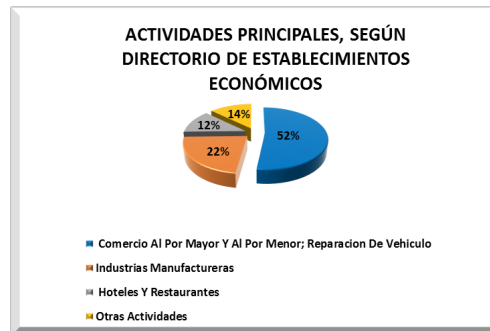
**Grafico N°8**



Fuente: Censo Nacional de Población y Vivienda 2013

Los hogares tienen como principal fuente para cocinar la leña con un 89%.

**Grafico N°10**



Fuente: Directorio de establecimientos económicos 2010/registros administrativos de alcaldías municipales

Del total de establecimientos económicos de este municipio el 52% pertenece al sector comercio al por mayor y al por menor; reparación de vehículos.



Instituto Nacional de Estadística, Honduras.  
Lomas del Guijarro, Edificio Plaza Guijarro, 5to piso.  
Tegucigalpa, M.D.C. Honduras C.A. Apartado Postal: 15031  
Teléfonos: (504) 2239-7154 / 2239-7156 / 2239-7194  
Fax: (504) 2221-2911  
[www.ine.gob.hn](http://www.ine.gob.hn) [inehn@hotmail.com](mailto:inehn@hotmail.com)