

SAN ISIDRO, CHOLUTECA

INFORMACIÓN GENERAL / 2018

SAN ISIDRO, CHOLUTECA

Era una aldea de Pespire, con el nombre de San Antonio del Caulote del 12 de julio de 1723. Se cree que le dieron la categoría de Municipio en 1876, por un documento que consta que en esa fecha ya tenía alcaldía.

Fuente: Historia de los municipios de Honduras / Carmen Fiallos

Teniendo una extensión territorial aproximada de 70 km², está conformado por 4 aldeas y 45 caseríos registrados en el Censo Nacional de Población y Vivienda de 2013, el código de identificación geográfica de San Isidro, Choluteca es 0613.

Cuadro N°1

POBLACIÓN TOTAL DE SAN ISIDRO, POR SEXO SEGÚN AÑO CENSAL

AÑO	TOTAL	HOMBRE	MUJER
1887	879	465	414
1901	1,221	589	632
1905	1,000	482	518
1910	1,376	672	704
1916	1,228	614	614
1926	1,406	705	701
1927	1,406	705	701
1930	1,550	745	805
1935	1,835	902	933
1940	1,988	979	1,009
1945	2,308	1,133	1,170
1950	2,366	1,189	1,177
1952	2,366	1,189	1,177
1961	2,958	1,462	1,496
1964	2,958	1,455	1,503
1974	3,271	1,635	1,636
1988	3,202	1,653	1,549
2001	3,384	1,746	1,638
2013	3,690	1,940	1,750

Fuente: Censos Ine

Gráfico N°1



Fuente: Censos INE

Corporación Municipal

Nombre	Cargo
LUIS ANTONIO HERNANDES CANALES	Alcalde Municipal
MIRIAN SUYAPA MERAZ FUNES	Vice-Alcalde Municipal
JOSE FRANCISCO CANALES VELA SQUEZ	Regidor (a)
NICOLAS ESPINOZA BAQUEDANO	Regidor (a)
SANTOS JULIAN MOTIÑO CANALES	Regidor (a)
SANDY YOHANA CANALES ORTEZ	Regidor (a)

Fuente: Tribunal Supremo Electoral (TSE).

Cuadro N°2

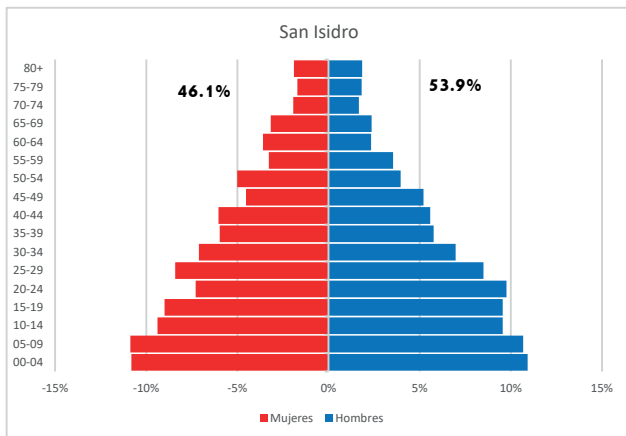
Total de población al 2018 según rangos de edad quinquenales, por sexo, y área urbano y rural

TOTAL	TOTAL	HOMBRE	MUJER	URBANO	RURAL
	3,821	2,060	1,761	-	3,821
0-4	416	225	190	-	416
5-9	411	220	191	-	411
10-14	362	197	165	-	362
15-19	355	197	158	-	355
20-24	329	201	128	-	329
25-29	323	175	148	-	323
30-34	269	144	125	-	269
35-39	224	119	105	-	224
40-44	221	115	106	-	221
45-49	187	107	80	-	187
50-54	170	81	88	-	170
55-59	131	73	58	-	131
60-64	111	48	63	-	111
65-69	104	49	56	-	104
70-74	68	34	34	-	68
75-79	67	37	30	-	67
80+	71	38	33	-	71

Fuente: Proyecciones de Población 2018

La población es de 3,821 personas la cual está compuesta por 2,060 hombres y 1,761 mujeres. Con una población en el área rural de 3,821 personas.

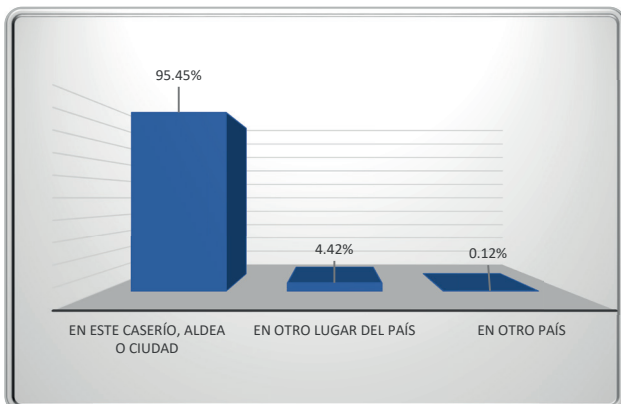
**Gráfico N°2
Pirámide Poblacional**



Fuente: Proyecciones de Población 2018

La población del municipio está compuesta por un 53.9% de hombres y 46.1% de mujeres.

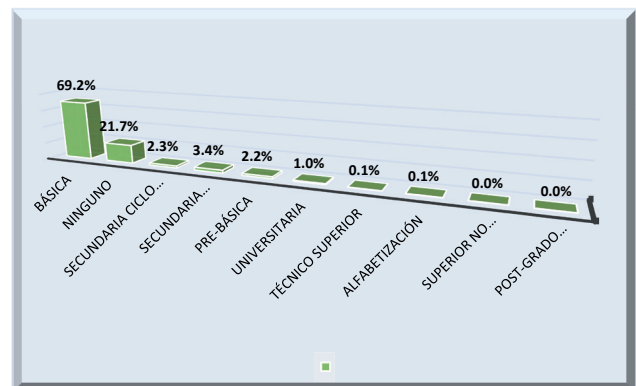
**Gráfico N°3
Migración Interna Reciente en
Población de mas de 5 años**



Fuente: Censo Nacional de Población y Vivienda 2013

El 4.42% de la población hace 5 años residía en otro lugar del país.

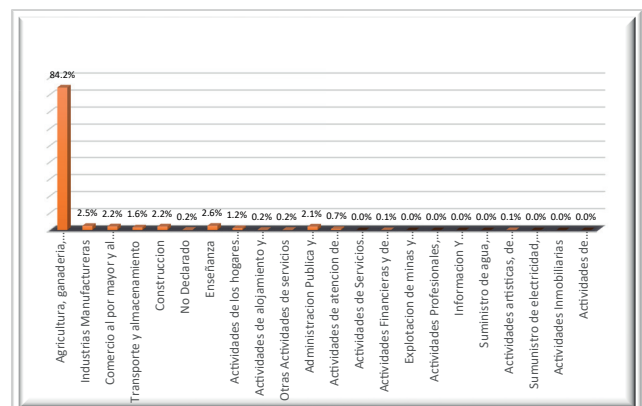
**Gráfico N°4
Nivel educativo**



Fuente: Proyecciones de Población 2018

El 69.2% de la población cuenta con un nivel educativo de Básica.

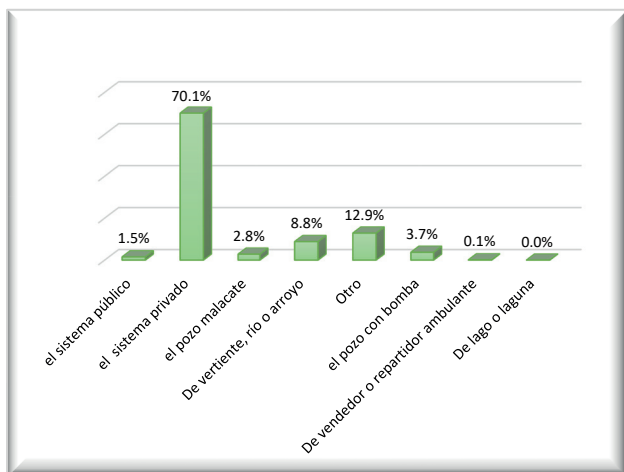
**Gráfico N°5
Actividad Económica**



Fuente: Censo Nacional de Población y Vivienda 2013

El 84.2% de la población se dedica a la Agricultura, ganadería, silvicultura y pesca.

Gráfico No.6
Obtención del agua en la vivienda

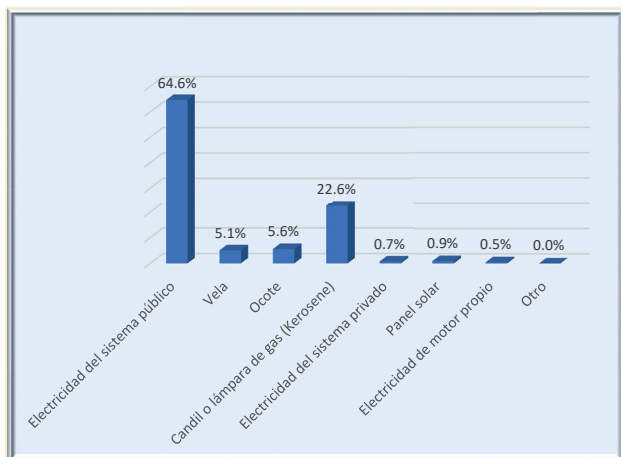


Fuente: Censo Nacional de Población y Vivienda 2013

La principal fuente de obtención del agua es el sistema privado con 70.1%.

Gráfico No.7

Tipo de alumbrado que utiliza

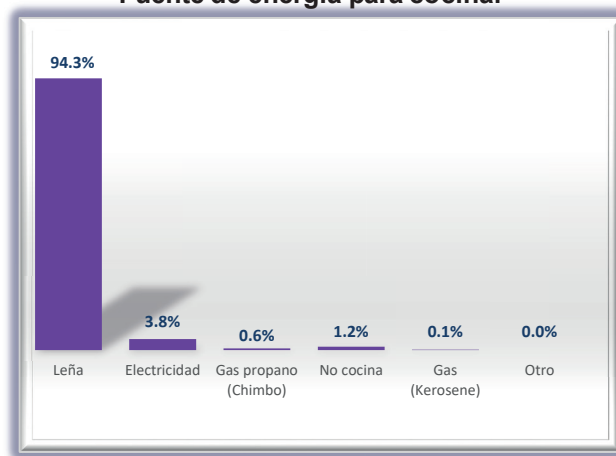


Fuente: Censo Nacional de Población y Vivienda 2013

La principal fuente de alumbrado en sus viviendas es la Electricidad del sistema público con 64.6%.

Gráfico No.8

Fuente de energía para cocinar

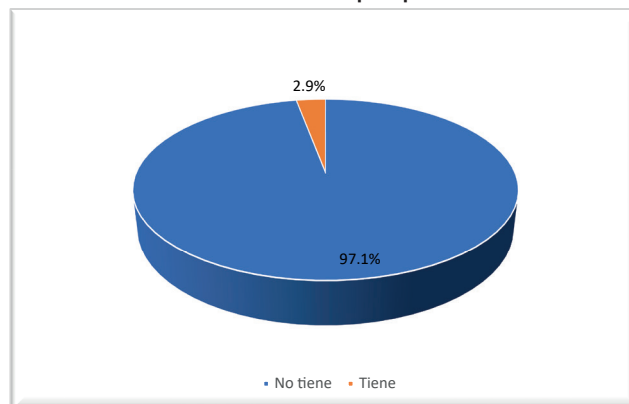


Fuente: Censo Nacional de Población y Vivienda 2013

Los hogares tienen como principal fuente para cocinar la Leña con un 94.3%.

Gráfico No.9

Automóvil propio



Fuente: Censo Nacional de Población y Vivienda 2013

El 2.9% de los hogares cuentan con automóvil propio.

Oportuno y confiable
www.ine.gov.hn
Siga nuestras redes sociales del INE:

