

SAN JORGE, OCOTEPEQUE



SAN JORGE, OCOTEPEQUE

Origen del Municipio

Fue fundado el 1 de octubre de 1845. En el censo de 1887 era uno de los municipios que formaba el distrito de Sensenti en el departamento de Copan. Durante algún tiempo dejó de ser municipio, quedando como aldea de la Encarnación, hasta que de nuevo en 1903 le dan categoría de municipio.

Fuente: Historia de los municipios de Honduras / Carmen Fiallos

Datos Históricos

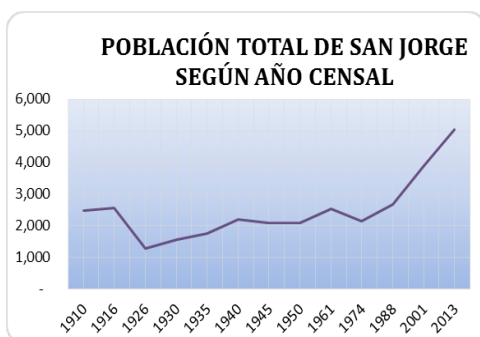
Cuadro N°1

POBLACIÓN TOTAL DE SAN JORGE, POR SEXO
SEGÚN AÑO CENSAL

AÑO	TOTAL	HOMBRE	MUJER
1910	2,473	1,265	1,208
1916	2,580	1,337	1,243
1926	1,295	669	626
1930	1,565	793	772
1935	1,772	898	874
1940	2,204	1,135	1,069
1945	2,083	1,064	1,019
1950	2,106	1,092	1,014
1961	2,536	1,279	1,257
1974	2,139	1,090	1,049
1988	2,687	1,360	1,327
2001	3,915	1,979	1,936
2013	5,037	2,562	2,475

Fuente: Censos Ine

Grafico N°1



Fuente: Censos INE

Datos Actuales

Teniendo una extensión territorial aproximada de 61 km², está conformado por 7 aldeas y 39 caseríos registrados en el Censo Nacional de Población y Vivienda de 2013, el código de identificación geográfica de San Jorge, Ocotepeque es 1412.

Corporación Municipal

Nombre	Cargo
JACOBO FLORENTINO VALLE VALLE	Alcalde Municipal
DUNIA YARICXA PORTILLO VELIS	Vice-Alcalde Municipal
FRANCISCO ISRAEL AGUILAR	Regidor (a)
GUSTAVO AGUILAR DUBON	Regidor (a)
PABLO ANTONIO MALDONADO PINEDA	Regidor (a)
JEIDY VEATRIZ GARCIA PORTILLO	Regidor (a)
FAVIO ROBERTO REYES REYES	Regidor (a)
MERLIN BELISARIO RIVAS CORDOVA	Regidor (a)

Fuente: TSE

Cuadro N°2

Total de población al 2018 según
rangos de edad quinquenales, por
sexo, y área urbano y rural

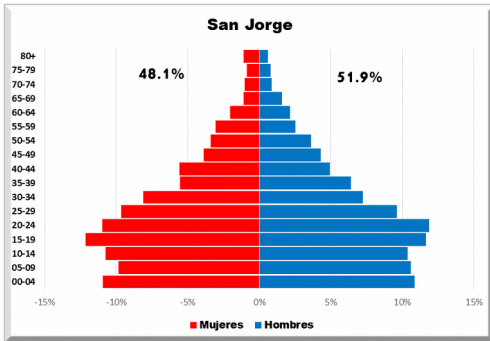
EDAD	TOTAL	HOMBRE	MUJER	URBANO	RURAL
	5,414	2,809	2,604	-	5,414
0-4	590	305	284	-	590
5-9	554	298	256	-	554
10-14	571	291	280	-	571
15-19	643	327	316	-	643
20-24	620	334	286	-	620
25-29	521	270	252	-	521
30-34	415	203	211	-	415
35-39	325	180	144	-	325
40-44	284	139	145	-	284
45-49	222	121	101	-	222
50-54	190	101	88	-	190
55-59	150	71	79	-	150
60-64	114	61	53	-	114
65-69	72	44	28	-	72
70-74	51	24	27	-	51
75-79	45	22	23	-	45
80+	46	17	29	-	46

Fuente: Proyecciones de Población 2018

La población es de 5,414 personas la cual está compuesta por 2,809 hombres y 2,604 mujeres. Con una población en el área rural de 5,414 personas.

Grafico N°2

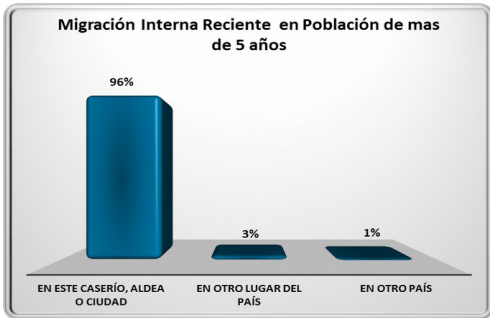
Pirámide Poblacional



Fuente: Proyecciones de Población 2018

La población del municipio está compuesta por un 51.9% de hombres y 48.1% de mujeres.

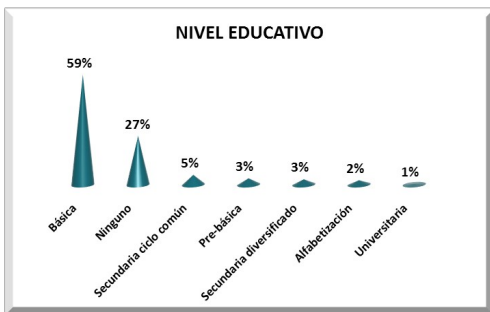
Grafico N°3



Fuente: Censo Nacional de Población y Vivienda 2013

El 3% de la población hace 5 años residía en otro lugar del país.

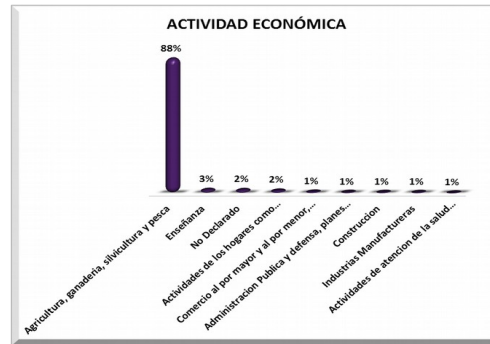
Grafico N°4



Fuente: Censo Nacional de Población y Vivienda 2013

El 59% de la población cuenta con un nivel educativo de Básica.

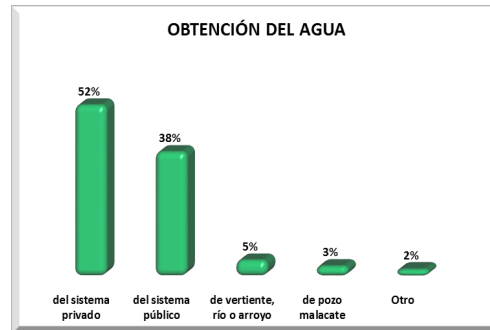
Grafico N°5



Fuente: Censo Nacional de Población y Vivienda 2013

El 88% de la población se dedica a la Agricultura, ganadería, silvicultura y pesca.

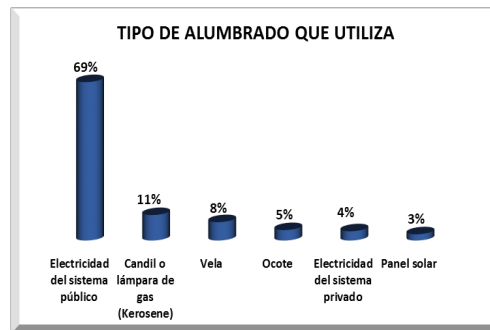
Grafico N°6



Fuente: Censo Nacional de Población y Vivienda 2013

La principal fuente de obtención del agua es el sistema privado con 52%.

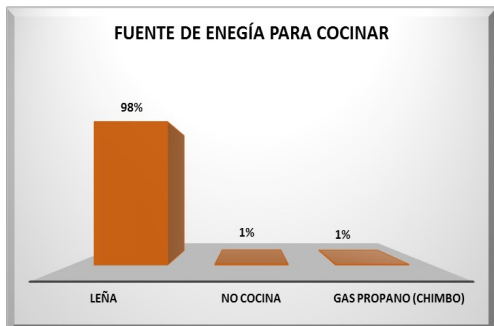
Grafico N°7



Fuente: Censo Nacional de Población y Vivienda 2013

La principal fuente de alumbrado en sus viviendas es la electricidad del sistema público con 69%.

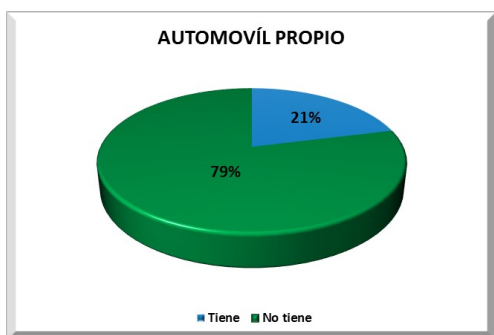
Grafico N°8



Fuente: Censo Nacional de Población y Vivienda 2013

Los hogares tienen como principal fuente para cocinar la leña con un 98%.

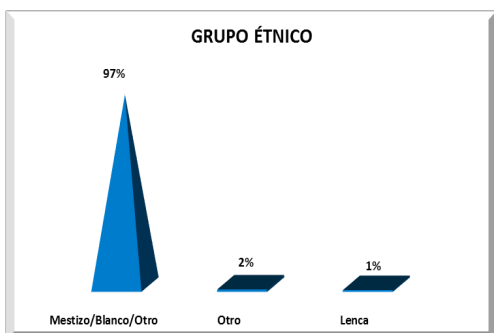
Grafico N°9



Fuente: Censo Nacional de Población y Vivienda 2013

El 21% de los hogares cuentan con automóvil propio.

Grafico N°10



Fuente: Censo Nacional de Población y Vivienda 2013

El 1% de la población del municipio de auto identifico como Lenca.

Grafico N°11



Fuente: Directorio de establecimientos económicos 2010/registros administrativos de alcaldías municipales

Del total de establecimientos económicos de este municipio el 85% pertenece al sector comercio al por mayor y al por menor; reparación de vehículos.



Instituto Nacional de Estadística, Honduras.
Lomas del Guijarro, Edificio Plaza Guijarro, 5to piso.
Tegucigalpa, M.D.C. Honduras C.A. Apartado Postal: 15031
Teléfonos: (504) 2239-7154 / 2239-7156 / 2239-7194
Fax: (504) 2221-2911
www.ine.gob.hn inehn@hotmail.com