

# SAN JOSÉ, CHOLUTECA



## SAN JOSÉ, CHOLUTECA

### Origen del Municipio

Fundado en 1861, era una aldea de Alubaren y formaba parte de Reitoca, hasta 1800 formo parte del Distrito de Pespire con categoría de municipio y con el nombre de San José del Portillo, luego fue san José de Choluteca.

Fuente: Historia de los municipios de Honduras / Carmen Fiallos

### Datos Históricos

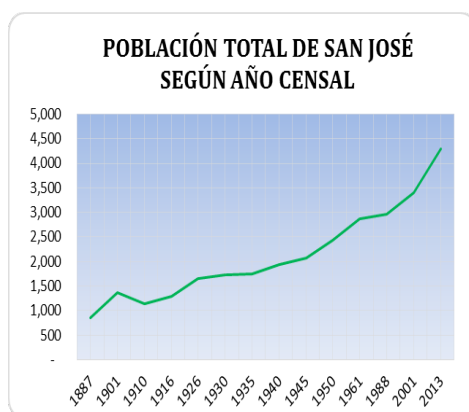
#### Cuadro N°1

POBLACIÓN TOTAL DE SAN JOSÉ, POR SEXO  
SEGÚN AÑO CENSAL

AÑO	TOTAL	HOMBRE	MUJER
1887	849	434	415
1901	1,371	686	685
1910	1,146	585	561
1916	1,286	620	666
1926	1,651	803	848
1930	1,723	852	871
1935	1,747	871	876
1940	1,931	951	980
1945	2,078	1,006	1,072
1950	2,436	1,158	1,278
1961	2,864	1,374	1,490
1988	2,967	1,449	1,518
2001	3,397	1,705	1,692
2013	4,300	2,202	2,098

Fuente: Censos Ine

#### Grafico N°1



Fuente: Censos INE

### Datos Actuales

Teniendo una extensión territorial aproximada de 62 km<sup>2</sup>, está conformado por 6 aldeas y 55 caseríos registrados en el Censo Nacional de Población y Vivienda de 2013, el código de identificación geográfica de San José, Choluteca es 0614.

### Corporación Municipal

Nombre	Cargo
HERNAN ISIDRO ORTIZ REYES	Alcalde Municipal
YOLANI MICHELL REYES OSORTO	Vice-Alcalde Municipal
CARLOS ENOC MORAN OLIVA	Regidor (a)
JOSE SANTOS RAMIREZ LOPEZ	Regidor (a)
VICTOR DANIEL OLIVA RAMIREZ	Regidor (a)
GLORIA MARGARITA VELASQUEZ ISIDRO	Regidor (a)

Fuente: TSE

#### Cuadro N°2

Total de población al 2018 según  
rangos de edad quinquenales, por  
sexo, y área urbano y rural

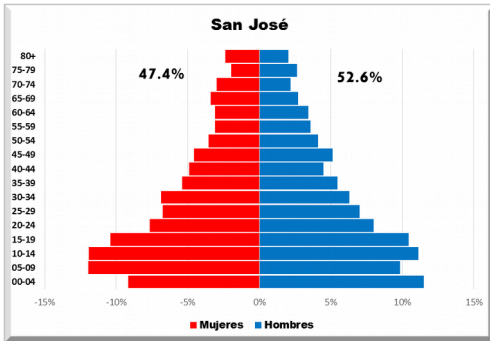
EDAD	TOTAL	HOMBRE	MUJER	URBANO	RURAL
	4,724	2,484	2,240	-	4,724
0-4	491	286	205	-	491
5-9	512	244	268	-	512
10-14	544	277	267	-	544
15-19	492	259	233	-	492
20-24	371	199	172	-	371
25-29	326	174	152	-	326
30-34	310	156	154	-	310
35-39	257	135	121	-	257
40-44	221	112	109	-	221
45-49	230	127	102	-	230
50-54	181	102	79	-	181
55-59	157	89	69	-	157
60-64	155	85	69	-	155
65-69	143	67	76	-	143
70-74	121	54	66	-	121
75-79	110	65	44	-	110
80+	104	51	53	-	104

Fuente: Proyecciones de Población 2018

La población es de 4,724 personas la cual está compuesta por 2,484 hombres y 2,240 mujeres. Con una población en el área rural de 4,724 personas.

**Grafico N°2**

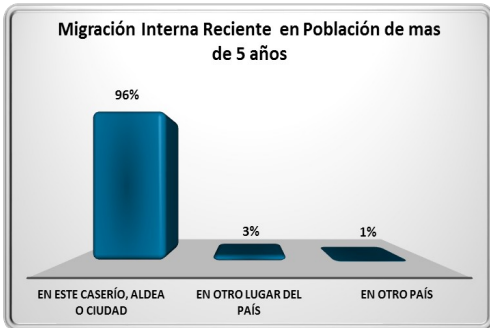
**Pirámide Poblacional**



Fuente: Proyecciones de Población 2018

La población del municipio está compuesta por un 52.6% de hombres y 47.4% de mujeres.

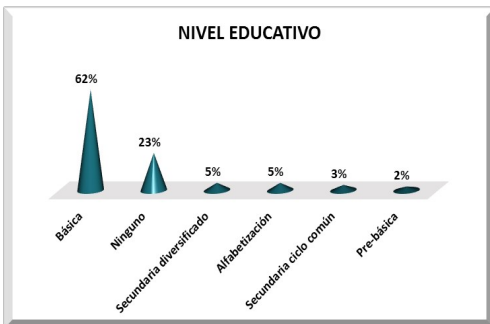
**Grafico N°3**



Fuente: Censo Nacional de Población y Vivienda 2013

El 3% de la población hace 5 años residía en otro lugar del país.

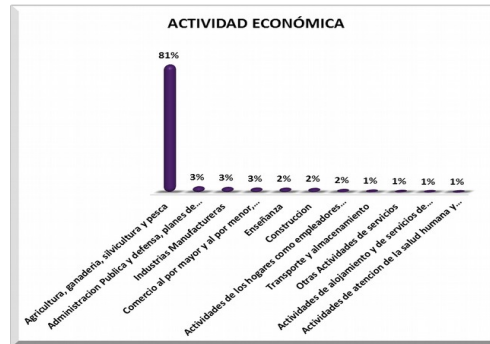
**Grafico N°4**



Fuente: Censo Nacional de Población y Vivienda 2013

El 62% de la población cuenta con un nivel educativo de Básica.

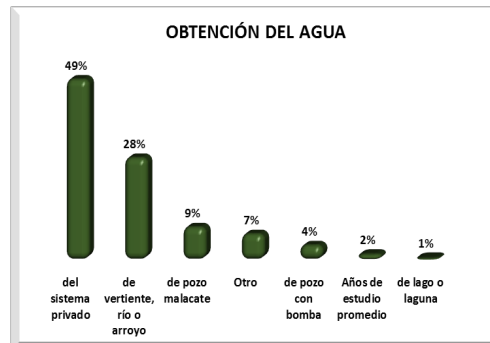
**Grafico N°5**



Fuente: Censo Nacional de Población y Vivienda 2013

El 81% de la población se dedica a la Agricultura, ganadería, silvicultura y pesca.

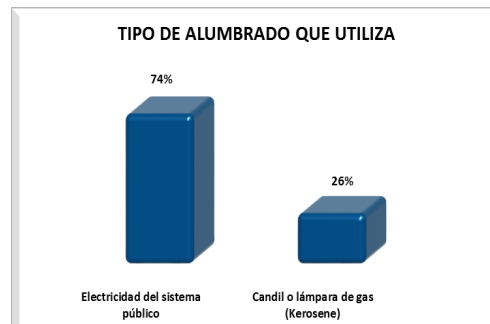
**Grafico N°6**



Fuente: Censo Nacional de Población y Vivienda 2013

La principal fuente de obtención del agua es el sistema privado con 49%.

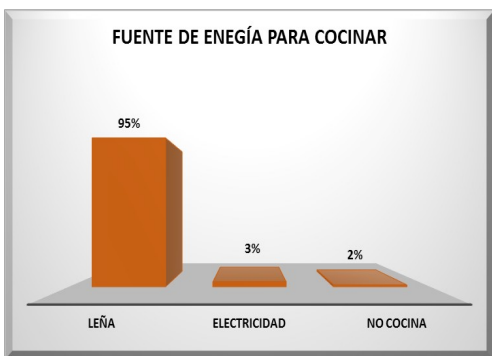
**Grafico N°7**



Fuente: Censo Nacional de Población y Vivienda 2013

La principal fuente de alumbrado en sus viviendas es la electricidad del sistema público con 74%.

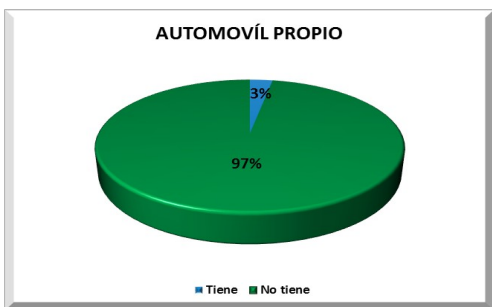
**Grafico N°8**



Fuente: Censo Nacional de Población y Vivienda 2013

Los hogares tienen como principal fuente para cocinar la leña con un 95%.

**Grafico N°9**



Fuente: Censo Nacional de Población y Vivienda 2013

El 3% de los hogares cuentan con automóvil propio.

**Grafico N°10**



Fuente: Directorio de establecimientos económicos 2010/registros administrativos de alcaldías municipales

Del total de establecimientos económicos de este municipio el 44% pertenece al sector comercio al por mayor y al por menor; reparación de vehículos.



Instituto Nacional de Estadística, Honduras.  
Lomas del Guijarro, Edificio Plaza Guijarro, 5to piso.  
Tegucigalpa, M.D.C. Honduras C.A. Apartado Postal: 15031  
Teléfonos: (504) 2239-7154 / 2239-7156 / 2239-7194  
Fax: (504) 2221-2911  
[www.ine.gob.hn](http://www.ine.gob.hn) [inehn@hotmail.com](mailto:inehn@hotmail.com)