

SAN MARCOS DE COLON, CHOLUTECA



SAN MARCOS DE COLÓN, CHOLUTECA

Origen del Municipio

Fundado en 1795, se cree que los primeros fundadores fueron de Colón. En 1824 empezó a prosperar como aldea del mineral del Corpus. En 1846 fue erigido en municipio por el Congreso Nacional, dándole el título de ciudad el 2 de febrero de 1927.

Fuente: Historia de los municipios de Honduras / Carmen Fiallos

Datos Históricos

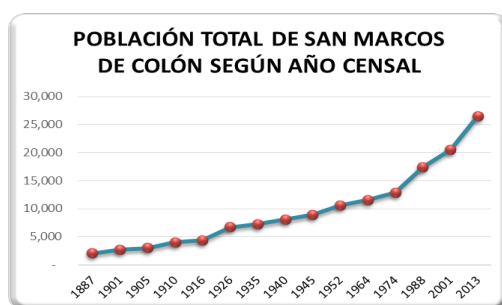
Cuadro N°1

POBLACION TOTAL DE SAN MARCOS DE COLÓN, POR SEXO SEGÚN AÑO CENSAL

AÑO	TOTAL	HOMBRE	MUJER
1887	2,012	1,005	1,007
1901	2,654	1,296	1,358
1905	2,961	1,449	1,512
1910	3,960	1,800	2,160
1916	4,341	2,133	2,208
1926	6,667	3,204	3,463
1935	7,231	3,534	3,697
1940	8,007	3,961	4,046
1945	8,909	4,450	4,459
1952	10,551	5,275	5,276
1964	11,534	5,580	5,954
1974	12,869	6,096	6,773
1988	17,415	8,539	8,876
2001	20,493	9,942	10,551
2013	26,494	13,406	13,088

Fuente: Censos Ine

Grafico N°1



Fuente: Censos INE

Datos Actuales

Teniendo una extensión territorial aproximada de 582 km², está conformado por 18 aldeas y 274 caseríos registrados en el Censo Nacional de Población y Vivienda de 2013, el código de identificación geográfica de San Marcos de Choluteca, Choluteca es 0615.

Corporación Municipal

Nombre	Cargo
JOSE DOUGLAS ORDÓÑEZ CARRAZCO	Alcalde Municipal
ROSA MARGARITA MONCADA MENDOZA	Vice-Alcalde Municipal
JORGE EDUARDO ESPINAL SANDOVAL	Regidor (a)
CARLA PATRICIA ORDÓÑEZ ESPINAL	Regidor (a)
VILMA SUYAPA LAGOS ELVIR	Regidor (a)
JORGE LUIS SANDOVAL LOPEZ	Regidor (a)
ROBERTO ANTONIO LARIOS ORTEZ	Regidor (a)
MAYRA LORENA BARAHONA CALDERON	Regidor (a)
ELMER YOVANNI PONCE	Regidor (a)
MARTA ALBINA PASTRANA ORDÓÑEZ	Regidor (a)

Fuente: TSE

Cuadro N°2

Total de población al 2018 según rangos de edad quinquenales, por sexo, y área urbano y rural

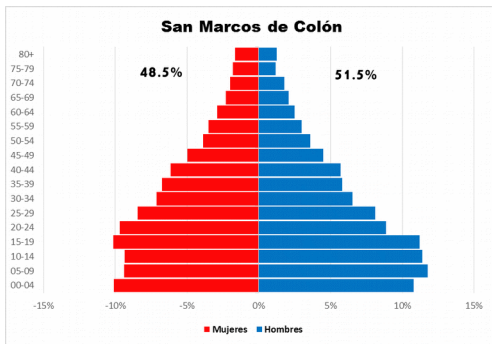
TOTAL	TOTAL	HOMBRE	MUJER	URBANO	RURAL
	29,263	15,065	14,197	14,004	15,258
0-4	3,057	1,625	1,432	1,372	1,685
5-9	3,106	1,773	1,332	1,268	1,838
10-14	3,041	1,717	1,324	1,375	1,666
15-19	3,128	1,690	1,437	1,576	1,552
20-24	2,710	1,336	1,373	1,344	1,366
25-29	2,421	1,224	1,197	1,157	1,265
30-34	1,995	984	1,010	924	1,070
35-39	1,833	873	960	925	908
40-44	1,727	856	871	866	861
45-49	1,382	677	705	667	715
50-54	1,092	543	549	531	561
55-59	944	449	495	470	474
60-64	785	375	410	369	416
65-69	636	311	324	340	295
70-74	551	267	284	328	223
75-79	435	178	257	247	187
80+	420	186	235	245	175

Fuente: Proyecciones de Población 2018

La población es de 29,263 personas la cual está compuesta por 15,065 hombres y 14,197 mujeres. Con una población en el área urbana de 14,004 personas y en el área rural de 15,258 personas.

Grafico N°2

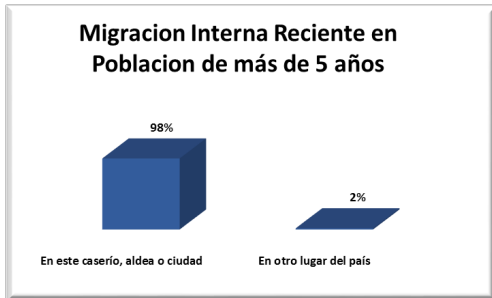
Pirámide Poblacional



Fuente: Proyecciones de Población 2018

La población del municipio está compuesta por un 51.5% de hombres y 48.5% de mujeres.

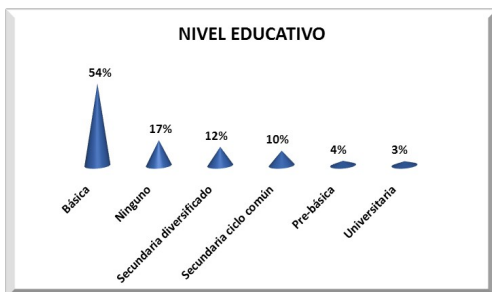
Grafico N°3



Fuente: Censo Nacional de Población y Vivienda 2013

El 2% de la población hace 5 años residía en otro lugar del país.

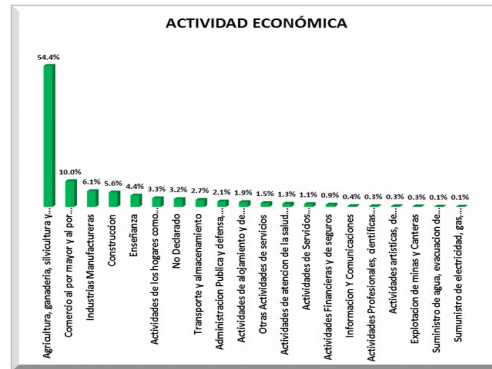
Grafico N°4



Fuente: Censo Nacional de Población y Vivienda 2013

El 54% de la población cuenta con un nivel educativo de Básica.

Grafico N°5



Fuente: Censo Nacional de Población y Vivienda 2013

El 54% de la población se dedica a la agricultura, ganadería, silvicultura y pesca.

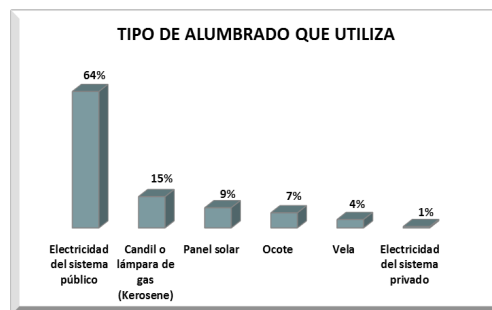
Grafico N°6



Fuente: Censo Nacional de Población y Vivienda 2013

La principal fuente de obtención del agua es el sistema público con 47%.

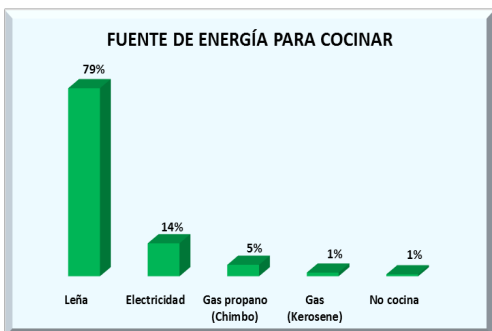
Grafico N°7



Fuente: Censo Nacional de Población y Vivienda 2013

La principal fuente de alumbrado en sus viviendas es la Electricidad del sistema público con 64%.

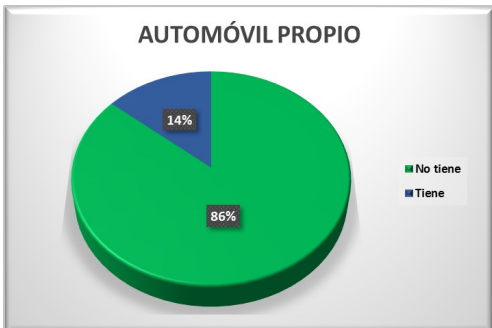
Grafico N°8



Fuente: Censo Nacional de Población y Vivienda 2013

Los hogares tienen como principal fuente para cocinar la Leña con un 79%.

Grafico N°9



Fuente: Censo Nacional de Población y Vivienda 2013

El 14% de los hogares cuentan con automóvil propio.



Fuente: Directorio de establecimientos económicos 2010/registros administrativos de alcaldías municipales

Del total de establecimientos económicos de este municipio el 63% pertenece al sector comercio al por mayor y al por menor; reparación de vehículos.

Grafico N°10



Instituto Nacional de Estadística, Honduras.
Lomas del Guijarro, Edificio Plaza Guijarro, 5to piso.
Tegucigalpa, M.D.C. Honduras C.A. Apartado Postal: 15031
Teléfonos: (504) 2239-7154 / 2239-7156 / 2239-7194
Fax: (504) 2221-2911
www.ine.gob.hn inehn@hotmail.com