

SAN PEDRO ZACAPA, SANTA BÁRBARA



SAN PEDRO ZACAPA, SANTA BÁRBARA

Origen del Municipio

En el recuento de población de 1801 formaba parte de la subdelegación de Tencoa. Y en la división política territorial de 1889 aparece como municipio formando el Distrito de Santa Bárbara.

Fuente: Historia de los municipios de Honduras / Carmen Fiallos

Datos Históricos

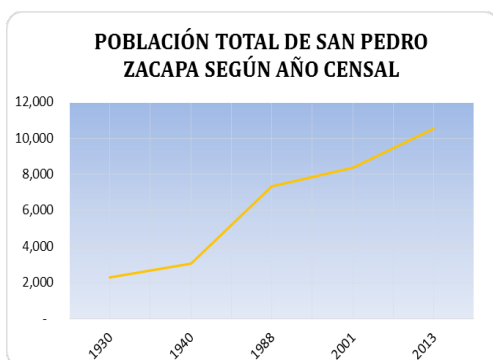
Cuadro N°1

POBLACION TOTAL DE SAN PEDRO ZACAPA, POR SEXO SEGÚN AÑO CENSAL

AÑO	TOTAL	HOMBRE	MUJER
1930	2,311	1,154	1,157
1940	3,054	1,551	1,503
1988	7,330	3,890	3,440
2001	8,373	4,386	3,987
2013	10,535	5,378	5,157

Fuente: Censos Ine

Grafico N°1



Fuente: Censos INE

Datos Actuales

Teniendo una extensión territorial aproximada de 227 km², está conformado por 10 aldeas y 85 caseríos registrados en el Censo Nacional de Población y Vivienda de 2013, el código de identificación

geográfica de San Pedro de Zacapa, Santa Bárbara es 1623.

Corporación Municipal

Nombre	Cargo
MARTIN VASQUEZ	Alcalde Municipal
CARMEN JUDITH HERNANDEZ LEIVA	Vice-Alcalde Municipal
ALFREDO CASTILLO BAUTISTA	Regidor (a)
NERI ORLANDO HERNANDEZ BAUTISTA	Regidor (a)
ANNE LIZETH TINOCO HERNANDEZ	Regidor (a)
JUAN ANGEL PACHECO TINOCO	Regidor (a)
HECTOR DULIO PINEDA MEZA	Regidor (a)
MANUEL DE JESUS CASTILLO TINOCO	Regidor (a)
ANTONIA JIMENEZ USEDA	Regidor (a)
CARLOS ROBERTO ZAPATA TINOCO	Regidor (a)

Fuente: TSE

Cuadro N°2

Total de población al 2019 según rangos de edad quinquenales, por sexo, y área urbano y rural

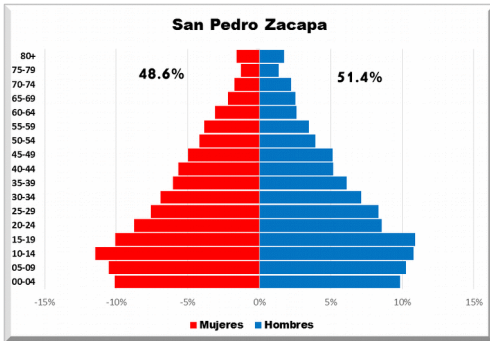
EDAD	TOTAL	HOMBRE	MUJER	URBANO	RURAL
	11,008	5,653	5,355	1,716	9,292
0-4	1,097	556	541	140	957
5-9	1,143	579	563	146	997
10-14	1,223	609	614	205	1,018
15-19	1,156	616	540	217	939
20-24	953	484	469	157	796
25-29	878	471	406	135	743
30-34	773	403	369	102	671
35-39	669	346	323	120	549
40-44	595	292	303	107	487
45-49	556	289	267	102	454
50-54	446	222	224	75	371
55-59	401	196	206	58	344
60-64	312	146	166	43	269
65-69	261	142	118	30	231
70-74	218	125	92	29	189
75-79	147	77	70	25	122
80+	183	98	84	27	156

Fuente: Proyecciones de Población 2019

La población es de 11,008 personas la cual está compuesta por 5,653 hombres y 5,355 mujeres. Con una población en el área urbana de 1,716 personas y en área rural de 9,292 personas.

Grafico N°2

Pirámide Poblacional



Fuente: Proyecciones de Población 2019

La población del municipio está compuesta por un 51.4% de hombres y 48.6% de mujeres.

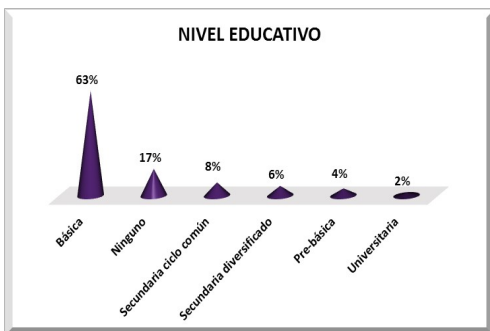
Grafico N°3



Fuente: Censo Nacional de Población y Vivienda 2013

El 6% de la población hace 5 años residía en otro lugar del país.

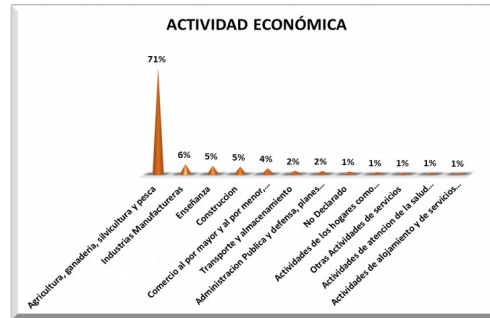
Grafico N°4



Fuente: Censo Nacional de Población y Vivienda 2013

El 63% de la población cuenta con un nivel educativo de Básica.

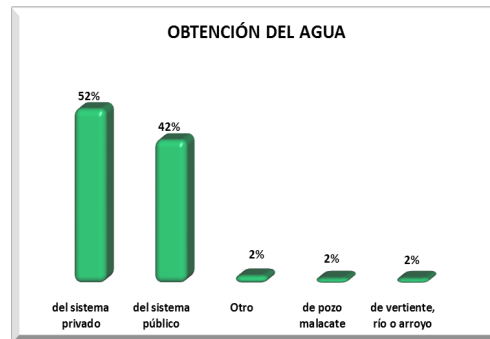
Grafico N°5



Fuente: Censo Nacional de Población y Vivienda 2013

El 71% de la población se dedica a la Agricultura, ganadería, silvicultura y pesca.

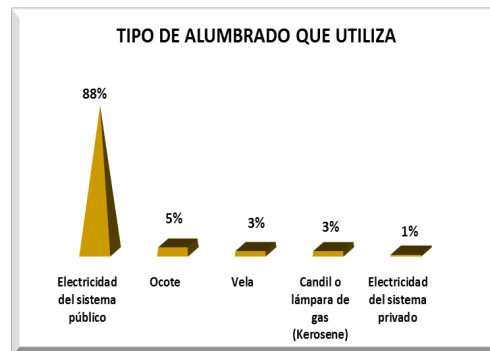
Grafico N°6



Fuente: Censo Nacional de Población y Vivienda 2013

La principal fuente de obtención del agua es el sistema privado con 52%.

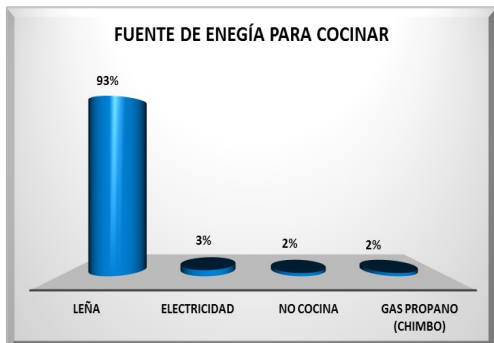
Grafico N°7



Fuente: Censo Nacional de Población y Vivienda 2013

La principal fuente de alumbrado en sus viviendas es la electricidad del sistema público con 88%.

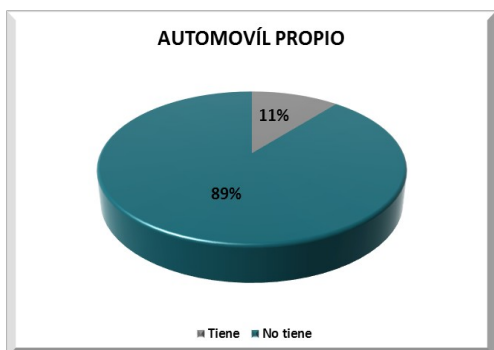
Grafico N°8



Fuente: Censo Nacional de Población y Vivienda 2013

Los hogares tienen como principal fuente para cocinar la leña con un 93%.

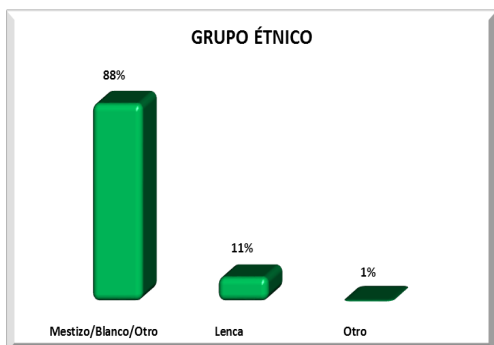
Grafico N°9



Fuente: Censo Nacional de Población y Vivienda 2013

El 11% de los hogares cuentan con automóvil propio.

Grafico N°10



Fuente: Censo Nacional de Población y Vivienda 2013

El 11% de la población del municipio de auto identifico como Lenca.

Grafico N°11



Fuente: Directorio de establecimientos económicos 2010/registros administrativos de alcaldías municipales

Del total de establecimientos económicos de este municipio el 57% pertenece al sector comercio al por mayor y al por menor; reparación de vehículos.



Instituto Nacional de Estadística, Honduras.
Lomas del Guijarro, Edificio Plaza Guijarro, 5to piso.
Tegucigalpa, M.D.C. Honduras C.A. Apartado Postal: 15031
Teléfonos: (504) 2239-7154 / 2239-7156 / 2239-7194
Fax: (504) 2221-2911
www.ine.gob.hn inehn@hotmail.com