

SAN VICENTE CENTENARIO, SANTA BÁRBARA



SAN VICENTE CENTENARIO, SANTA BÁRBARA

Origen del Municipio

Era una aldea del municipio de Santa Bárbara, fundada con algunos sobrevivientes de la aldea de Macholoa de la ciudad de Tencoa que fueron arrasados por una epidemia, en 1922 se creó el municipio así: Tegucigalpa D.C 18 de enero de 1922.

Fuente: Historia de los municipios de Honduras / Carmen Fiallos

Datos Históricos

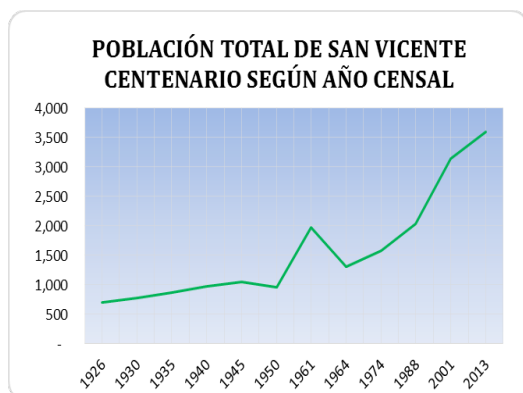
Cuadro N°1

**POBLACIÓN TOTAL DE SAN VICENTE
CENTENARIO, POR SEXO SEGÚN AÑO CENSAL**

AÑO	TOTAL	HOMBRE	MUJER
1926	700	345	355
1930	784	370	414
1935	871	433	438
1940	968	466	502
1945	1,055	520	535
1950	964	467	497
1961	1,978	979	999
1964	1,310	652	658
1974	1,584	746	838
1988	2,035	1,017	1,018
2001	3,147	1,652	1,495
2013	3,601	1,834	1,767

Fuente: Censos Ine

Grafico N°1



Fuente: Censos INE

Datos Actuales

Teniendo una extensión territorial aproximada de 40 km², está conformado por 1 aldeas y 12 caseríos registrados en el Censo Nacional de Población y Vivienda de 2013, el código de identificación geográfica de San Vicente Centenario, Santa Bárbara es 1625.

Corporación Municipal

Nombre	Cargo
DAGOBERTO LICONA CORTES	Alcalde Municipal
MAYRA YARZENY RAMOS RAMOS	Vice-Alcalde Municipal
JAVIER ENRIQUE DIAZ MENBREÑO	Regidor (a)
SANTOS ISABEL PEREZ RODRIGUEZ	Regidor (a)
ZULMA TORRES	Regidor (a)
OSCAR EDGARDO ZALDIVAR MEJIA	Regidor (a)

Fuente: TSE

Cuadro N°2

Total de población al 2019 según rangos de edad quinquenales, por sexo, y área urbano y rural

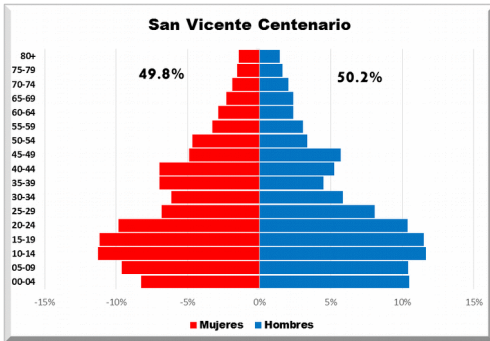
EDAD	TOTAL	HOMBRE	MUJER	URBANO	RURAL
	3,789	1,900	1,889	3,480	309
0-4	355	199	156	320	35
5-9	380	198	182	353	27
10-14	434	221	213	399	35
15-19	429	218	211	398	32
20-24	383	197	186	344	39
25-29	282	154	129	260	23
30-34	227	111	116	212	15
35-39	217	85	132	202	15
40-44	231	100	132	212	20
45-49	201	108	93	181	20
50-54	152	64	89	140	12
55-59	120	58	62	108	12
60-64	99	45	54	88	11
65-69	89	45	44	84	5
70-74	74	39	36	73	2
75-79	60	31	29	57	3
80+	54	27	27	52	2

Fuente: Proyecciones de Población 2019

La población es de 3,789 personas la cual está compuesta por 1,900 hombres y 1,889 mujeres. Con una población en el área urbana de 3,480 personas y en área rural de 309 personas.

Grafico N°2

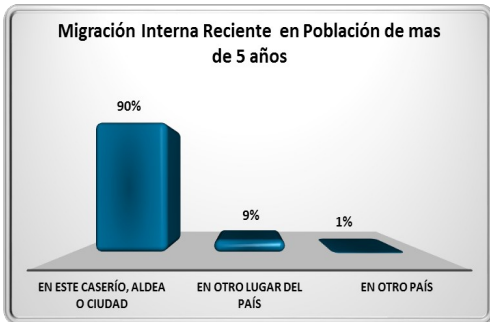
Pirámide Poblacional



Fuente: Proyecciones de Población 2019

La población del municipio está compuesta por un 50.2% de hombres y 49.8% de mujeres.

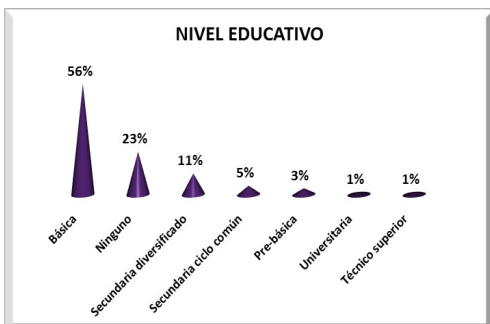
Grafico N°3



Fuente: Censo Nacional de Población y Vivienda 2013

El 9% de la población hace 5 años residía en otro lugar del país.

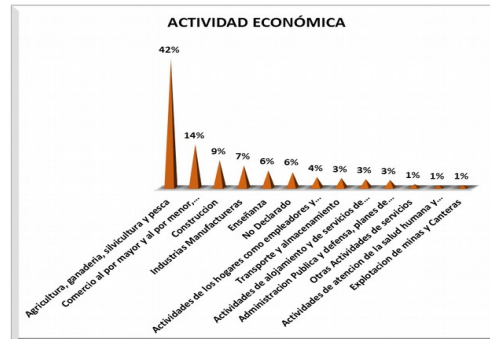
Grafico N°4



Fuente: Censo Nacional de Población y Vivienda 2013

El 56% de la población cuenta con un nivel educativo de Básica.

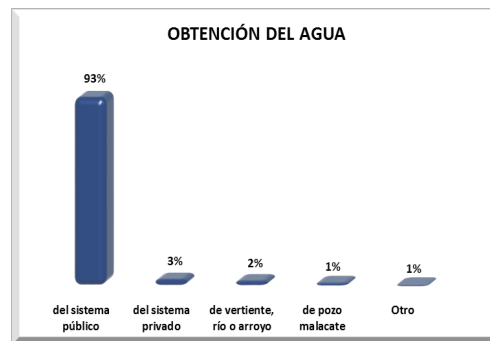
Grafico N°5



Fuente: Censo Nacional de Población y Vivienda 2013

El 42% de la población se dedica a la Agricultura, ganadería, silvicultura y pesca.

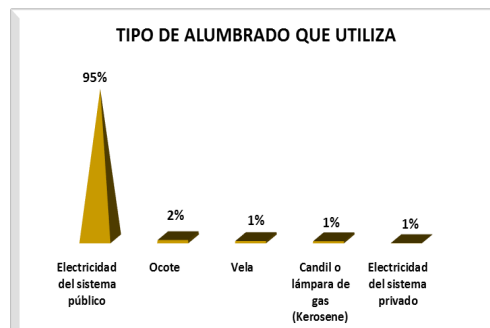
Grafico N°6



Fuente: Censo Nacional de Población y Vivienda 2013

La principal fuente de obtención del agua es el sistema público con 93%.

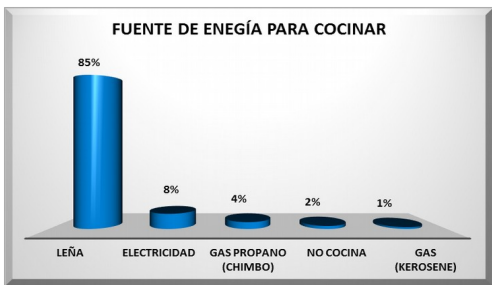
Grafico N°7



Fuente: Censo Nacional de Población y Vivienda 2013

La principal fuente de alumbrado en sus viviendas es la electricidad del sistema público con 95%.

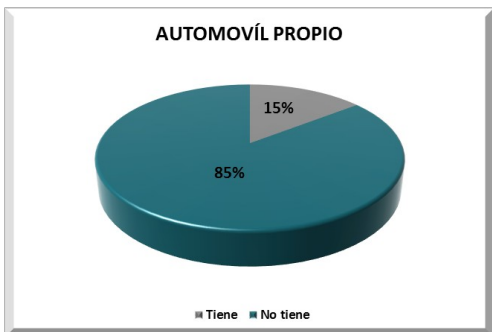
Grafico N°8



Fuente: Censo Nacional de Población y Vivienda 2013

Los hogares tienen como principal fuente para cocinar la leña con un 85%.

Grafico N°9



Fuente: Censo Nacional de Población y Vivienda 2013

El 15% de los hogares cuentan con automóvil propio.

Grafico N°10



Fuente: Directorio de establecimientos económicos 2010/registros administrativos de alcaldías municipales

Del total de establecimientos económicos de este municipio el 78% pertenece al sector comercio al por mayor y al por menor; reparación de vehículos.



Instituto Nacional de Estadística, Honduras.
Lomas del Guijarro, Edificio Plaza Guijarro, 5to piso.
Tegucigalpa, M.D.C. Honduras C.A. Apartado Postal: 15031
Teléfonos: (504) 2239-7154 / 2239-7156 / 2239-7194
Fax: (504) 2221-2911
www.ine.gob.hn inehn@hotmail.com