

**SANTA LUCÍA,
FRANCISCO MORAZÁN**
INFORMACIÓN GENERAL / 2018

SANTA LUCIA, FRANCISCO,
MORAZAN

Origen del Municipio

No se tiene datos exactos de su fundación; es uno de los municipios muy antiguos, los indígenas fueron sus primeros pobladores allá por el año 1500, posteriormente los españoles trabajaron sus ricas minas, prueba de ello es la reliquia histórica que se encuentra en la iglesia: “Cristo Señor de las Mercedes de Santa Lucia” Que obsequió el Rey Felipe II el 15 de enero de 1572, lo que consta en los libros respectivos. Su fundación como municipio fue el 12 de noviembre 1820.

Fuente: Historia de los municipios de Honduras / Carmen Fiallos

Datos Históricos

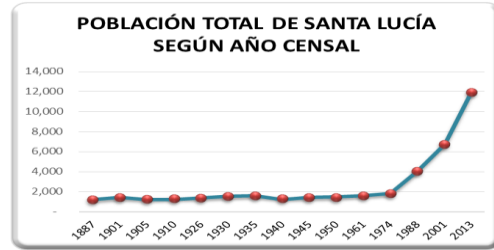
Cuadro N°1

**POBLACIÓN TOTAL DE SANTA LUCÍA, POR SEXO
SEGÚN AÑO CENSAL**

AÑO	TOTAL	HOMBRE	MUJER
1887	1,167	566	601
1901	1,385	693	692
1905	1,232	636	596
1910	1,311	674	637
1926	1,367	707	660
1930	1,494	697	797
1935	1,572	755	817
1940	1,296	648	648
1945	1,404	686	718
1950	1,434	696	738
1961	1,598	828	770
1974	1,778	923	855
1988	4,020	2,008	2,012
2001	6,692	3,310	3,382
2013	11,906	5,752	6,154

Fuente: Censos Ine

Grafico N°1



Fuente: Censos INE

Datos Actuales

Teniendo una extensión territorial aproximada de 65 km², está conformado por 6 aldeas y 46 caseríos registrados en el Censo Nacional de Población y Vivienda de 2013, el código de identificación geográfica de Santa Lucia, Francisco Morazán es 0823.

Corporación Municipal

Nombre	Cargo
JULIO ANTONIO AVILEZ MONCADA	Alcalde Municipal
ELDA LETICIA NELSON GARCIA	Vice-Alcalde Municipal
CRISTO MARIO SALGADO SALGADO	Regidor (a)
CARMEN EMILIA YLLANEZ CASTELLANOS	Regidor (a)
RAMON ANTONIO GARCIA MARTINEZ	Regidor (a)
CLAUDIA YAMILETH FLORES RODRIGUEZ	Regidor (a)
MIGUEL MARTINEZ CALIX	Regidor (a)
JOSE ANIBAL MURILLO FLORES	Regidor (a)
ELY MOISES OCHOA GODOY	Regidor (a)
MARIO ROBERTO NUILA COTO	Regidor (a)

Fuente: TSE

Cuadro N°2

Total de población al 2018 según rangos de edad quinquenales, por sexo, y área urbano y rural

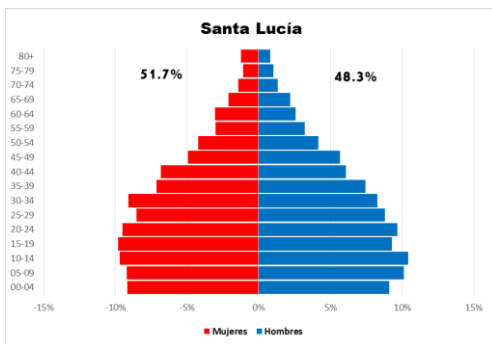
TOTAL	TOTAL	HOMBRE	MUJER	URBANO	RURAL
	14,701	7,100	7,602	7,903	6,798
0-4	1,342	646	696	700	642
5-9	1,417	719	698	743	674
10-14	1,477	739	738	818	659
15-19	1,403	658	745	724	679
20-24	1,409	685	723	723	686
25-29	1,271	623	648	622	649
30-34	1,277	586	692	734	543
35-39	1,069	528	541	589	480
40-44	950	432	518	518	432
45-49	777	401	375	386	391
50-54	616	295	321	349	267
55-59	456	227	229	263	193
60-64	414	182	233	249	165
65-69	315	155	160	187	127
70-74	205	95	110	117	88
75-79	154	72	82	94	60
80+	151	57	94	87	64

Fuente: Proyecciones de Población 2018

La población es de 14,701 personas la cual está compuesta por 7,100 hombres y 7,602 mujeres. Con una población en el área urbana de 7,903 personas y en el área rural de 6,798 personas.

Grafico N°2

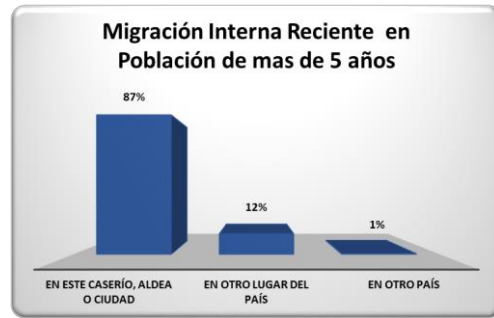
Pirámide Poblacional



Fuente: Proyecciones de Población 2018

La población del municipio está compuesta por un 48.3% de hombres y 51.7% de mujeres.

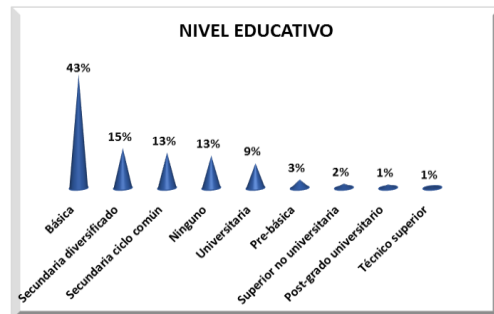
Grafico N°3



Fuente: Censo Nacional de Población y Vivienda 2013

El 12% de la población hace 5 años residía en otro lugar del país.

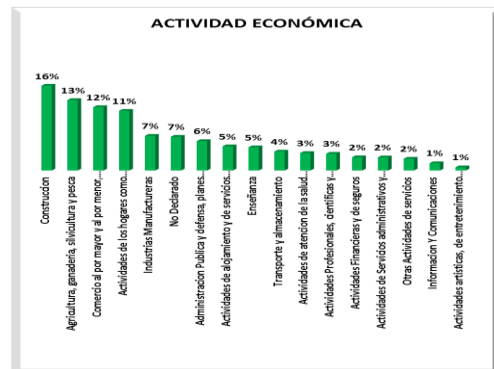
Grafico N°4



Fuente: Censo Nacional de Población y Vivienda 2013

El 43% de la población cuenta con un nivel educativo de Básica.

Grafico N°5



Fuente: Censo Nacional de Población y Vivienda 2013

El 16% de la población se dedica a la construcción.

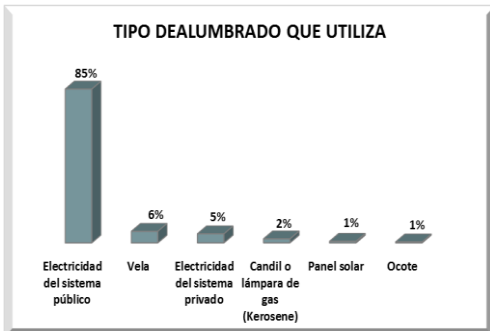
Grafico N°6



Fuente: Censo Nacional de Población y Vivienda 2013

La principal fuente de obtención del agua es el sistema privado con 53%.

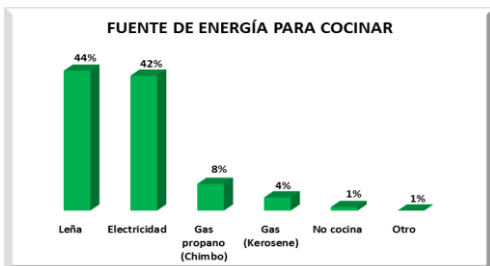
Grafico N°7



Fuente: Censo Nacional de Población y Vivienda 2013

La principal fuente de alumbrado en sus viviendas es la electricidad del sistema público con 85%.

Grafico N°8



Fuente: Censo Nacional de Población y Vivienda 2013

Los hogares tienen como principal fuente para cocinar la Leña con un 44%.

Grafico N°9



Fuente: Censo Nacional de Población y Vivienda 2013

El 36% de los hogares cuentan con automóvil propio.

Grafico N°10



Fuente: Directorio de establecimientos económicos 2010/registros administrativos de alcaldías municipales

Del total de establecimientos económicos de este municipio el 30% pertenece al sector comercio al por mayor y al por menor; reparación de vehículos.

Oportuno y confiable
www.ine.gob.hn
Siga nuestras redes sociales del INE:

