

SANTA ROSA DE AGUÁN, COLÓN



SANTA ROSA DE AGUÁN, COLÓN

Origen del Municipio

Fue fundado el 16 de marzo 1886. En el censo de población de 1887, formaba parte de Trujillo. Le dieron categoría de municipio en 1892. En la división política territorial, en 1896 figuraba como municipio de la Mosquitia.

Fuente: Historia de los municipios de Honduras / Carmen Fiallos

Datos Históricos

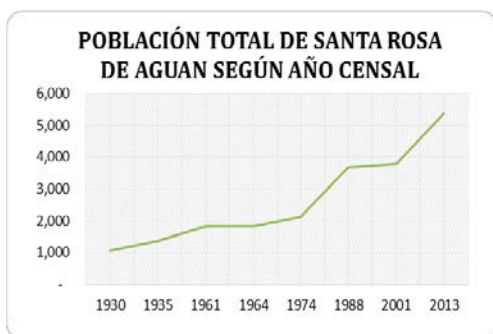
Cuadro N°1

POBLACIÓN TOTAL DE SANTA ROSA DE AGUAN, POR SEXO SEGÚN AÑO CENSAL

AÑO	TOTAL	HOMBRE	MUJER
1930	1,080	436	644
1935	1,379	593	786
1961	1,839	800	1,039
1964	1,839	843	996
1974	2,118	898	1,220
1988	3,688	1,713	1,975
2001	3,787	1,895	1,892
2013	5,376	2,580	2,796

Fuente: Censos Ine

Grafico N°1



Fuente: Censos INE

Datos Actuales

Teniendo una extensión territorial aproximada de 130 km², está conformado por 2 aldeas y 53 caseríos registrados en el Censo Nacional de Población y Vivienda de 2013, el código de identificación geográfica de Santa Rosa de Aguán, Colón es 0206.

Corporación Municipal

Nombre	Cargo
PABLO CASTRO GONZALEZ	Alcalde Municipal
LIDIA ESPERANZA CASILDO MARTINEZ	Vice-Alcalde Municipal
CARLOS ABEL LOPEZ ESCOBAR	Regidor (a)
LAYSA JULYANA GREEN RUIZ	Regidor (a)
SANTIAGO FLORES ORTIZ	Regidor (a)
ERLA YANIRA MARTINEZ FUENTES	Regidor (a)
YADIR ANTONIO OVIEDO BODDEN	Regidor (a)
FREDIS YOVANI FLORES	Regidor (a)

Fuente: TSE

Cuadro N°2

Total de población al 2018 según rangos de edad quinquenales, por sexo, y área urbano y rural

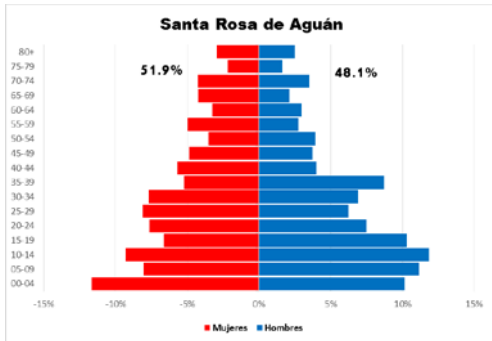
TOTAL	TOTAL	HOMBRE	MUJER	URBANO	RURAL
	5,534	2,661	2,873	2,422	3,111
0-4	604	270	334	216	388
5-9	529	297	231	186	342
10-14	581	315	266	265	316
15-19	464	274	190	169	295
20-24	418	199	219	103	315
25-29	398	166	233	128	271
30-34	404	183	220	153	251
35-39	382	232	151	223	159
40-44	271	107	164	118	152
45-49	240	100	140	103	137
50-54	205	105	100	106	99
55-59	216	74	143	105	112
60-64	172	79	92	99	72
65-69	178	57	121	106	72
70-74	215	93	122	162	53
75-79	106	44	62	68	38
80+	151	67	84	110	40

Fuente: Proyecciones de Población 2018

La población es de 5,534 personas la cual está compuesta por 2,661 hombres y 2,873 mujeres. Con una población en el área urbana de 2,422 personas y en el área rural de 3,111 personas.

Grafico N°2

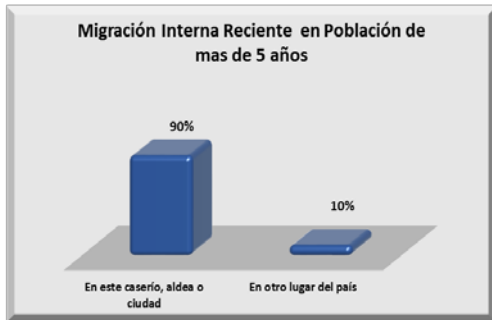
Pirámide Poblacional



Fuente: Proyecciones de Población 2018

La población del municipio está compuesta por un 48.1% de hombres y 51.9 % de mujeres.

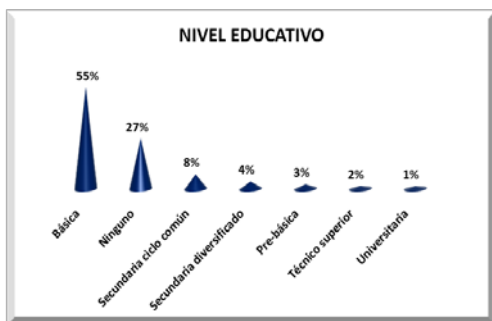
Grafico N°3



Fuente: Censo Nacional de Población y Vivienda 2013

El 10% de la población hace 5 años residía en otro lugar del país.

Grafico N°4



Fuente: Censo Nacional de Población y Vivienda 2013

El 55% de la población cuenta con un nivel educativo de Básica.

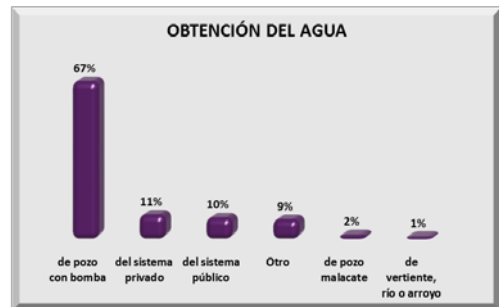
Grafico N°5



Fuente: Censo Nacional de Población y Vivienda 2013

El 62% de la población se dedica a la Agricultura, ganadería, silvicultura y pesca.

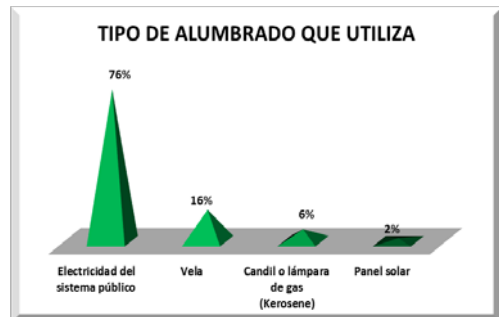
Grafico N°6



Fuente: Censo Nacional de Población y Vivienda 2013

La principal fuente de obtención del agua es de pozo con bomba con 67%.

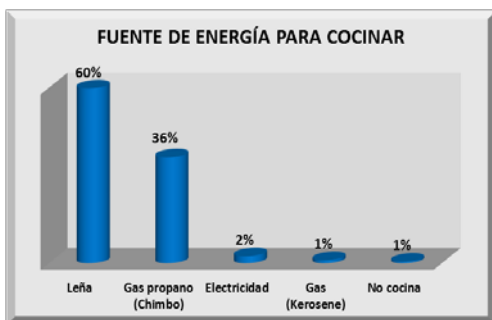
Grafico N°7



Fuente: Censo Nacional de Población y Vivienda 2013

La principal fuente de alumbrado en sus viviendas es la electricidad del sistema público con 76%.

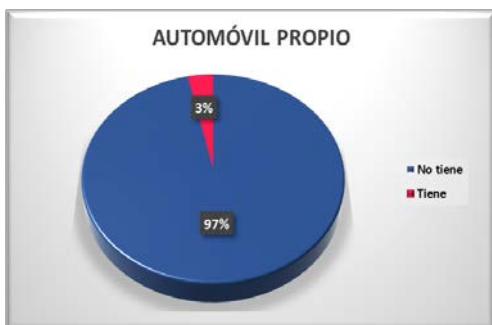
Grafico N°8



Fuente: Censo Nacional de Población y Vivienda 2013

Los hogares tienen como principal fuente para cocinar la leña con un 60%.

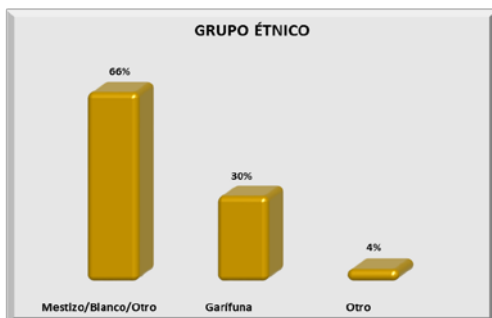
Grafico N°9



Fuente: Censo Nacional de Población y Vivienda 2013

El 3% de los hogares cuentan con automóvil propio.

Grafico N°10



Fuente: Censo Nacional de Población y Vivienda 2013

El 30% de la población del municipio se auto identificó como Garífuna.

Grafico N°11



Fuente: Directorio de establecimientos económicos 2010/registros administrativos de alcaldías municipales

Del total de establecimientos económicos de este municipio el 62% pertenece al sector comercio al por mayor y al por menor; reparación de vehículos.



Instituto Nacional de Estadística, Honduras.
Lomas del Guijarro, Edificio Plaza Guijarro, 5to piso.
Tegucigalpa, M.D.C. Honduras C.A. Apartado Postal: 15031
Teléfonos: (504) 2239-7154 / 2239-7156 / 2239-7194
Fax: (504) 2221-2911
www.ine.gob.hn inehn@hotmail.com