

# SANTA ROSA DE COPÁN, COPÁN



## SANTA ROSA DE COPÁN, COPÁN

### Origen del Municipio

Se supone que el Obispo Fray Fernando de Cadiñanos ordenó la construcción de la primitiva iglesia de los llanos, en 1802 se le dio la categoría de municipio desligándose de la Quezailica.

Fuente: Historia de los municipios de Honduras / Carmen Fiallos

### Datos Históricos

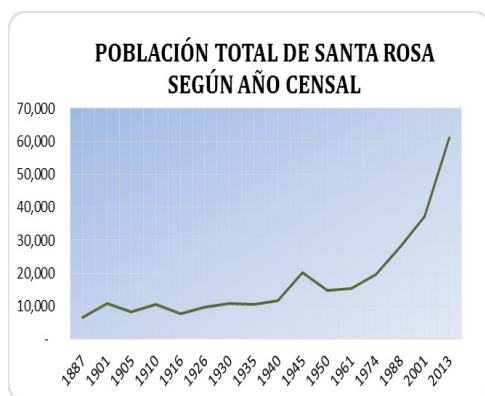
**Cuadro N°1**

**POBLACIÓN TOTAL DE SANTA ROSA,  
POR SEXO SEGÚN AÑO CENSAL**

AÑO	TOTAL	HOMBRE	MUJER
1887	6,450	3,089	3,361
1901	10,888	5,252	5,636
1905	8,338	4,230	4,108
1910	10,574	5,225	5,349
1916	7,567	3,629	3,938
1926	9,795	4,624	5,171
1930	10,807	5,141	5,666
1935	10,513	5,045	5,468
1940	11,682	5,455	6,227
1945	20,063	9,820	10,243
1950	14,913	7,230	7,683
1961	15,387	7,461	7,926
1974	19,627	9,602	10,025
1988	28,164	13,352	14,812
2001	37,311	18,088	19,223
2013	61,083	28,990	32,093

Fuente: Censos Ine

**Grafico N°1**



Fuente: Censos INE

### Datos Actuales

Teniendo una extensión territorial aproximada de 296 km<sup>2</sup>, está conformado por 19 aldeas y 110 caseríos registrados en el Censo Nacional de Población y Vivienda de 2013, el código de identificación geográfica de Santa Rosa de Copán, Copán es 0401.

### Corporación Municipal

Nombre	Cargo
ANIBAL ERAZO ALVARADO	Alcalde Municipal
REINA CARMELINA PEREZ CUELLAR	Vice-Alcalde Municipal
NELSON OMAR CHACON	Regidor (a)
MIRIAM ELSY AGUILAR SORIANO	Regidor (a)
JOSAFAT PORTILLO BENITEZ	Regidor (a)
FREDY DUBON DUBON	Regidor (a)
MARIA CRISTINA HERNANDEZ	Regidor (a)
ANGEL RENE ROMERO LEMUS	Regidor (a)
EVIS ALEXANDER SANTOS TABORA	Regidor (a)
RAMON DE JESUS FLORES CORDOVA	Regidor (a)
JESUS ARNALDO GARCIA CUELLAR	Regidor (a)
GLADYS MARILU AYALA BATRES	Regidor (a)

Fuente: TSE

**Cuadro N°2**

**Total de población al 2018 según rangos de edad quinquenales, por sexo, y área urbano y rural**

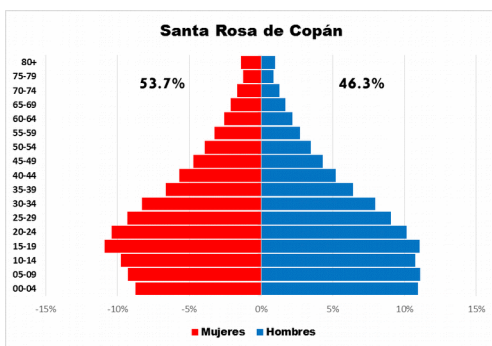
EDAD	TOTAL	HOMBRE	MUJER	URBANO	RURAL
	<b>68,016</b>	<b>31,518</b>	<b>36,498</b>	<b>55,158</b>	<b>12,857</b>
0-4	6,636	3,442	3,194	5,279	1,357
5-9	6,888	3,495	3,393	5,439	1,448
10-14	6,958	3,389	3,569	5,623	1,335
15-19	7,471	3,488	3,983	6,180	1,291
20-24	6,993	3,194	3,799	5,705	1,287
25-29	6,254	2,849	3,405	5,093	1,161
30-34	5,529	2,506	3,023	4,467	1,062
35-39	4,439	2,015	2,424	3,646	793
40-44	3,728	1,643	2,085	3,056	672
45-49	3,076	1,351	1,725	2,562	514
50-54	2,533	1,096	1,437	2,096	437
55-59	2,036	852	1,184	1,630	406
60-64	1,626	688	938	1,317	309
65-69	1,298	534	764	1,020	278
70-74	1,012	399	613	792	219
75-79	719	271	448	588	131
80+	820	304	515	664	156

Fuente: Proyecciones de Población 2018

La población es de 68,016 personas la cual está compuesta por 31,518 hombres y 36,498 mujeres. Con una población en el área urbana de 55,158 personas y en el rural de 12,857 personas.

**Grafico N°2**

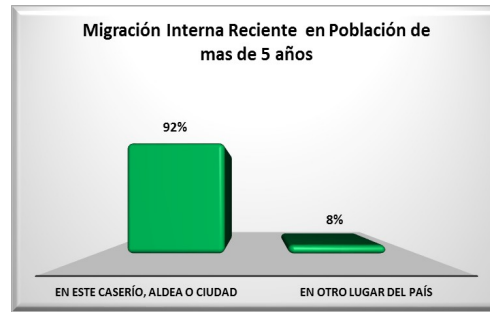
**Pirámide Poblacional**



Fuente: Proyecciones de Población 2018

La población del municipio está compuesta por un 46.3% de hombres y 53.7% de mujeres.

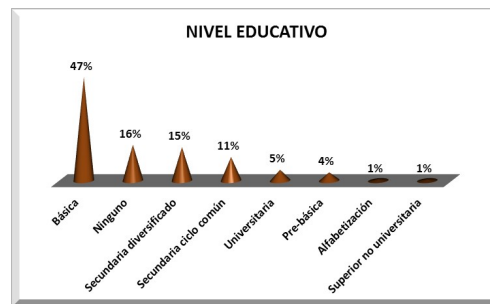
**Grafico N°3**



Fuente: Censo Nacional de Población y Vivienda 2013

El 8% de la población hace 5 años residía en otro lugar del país.

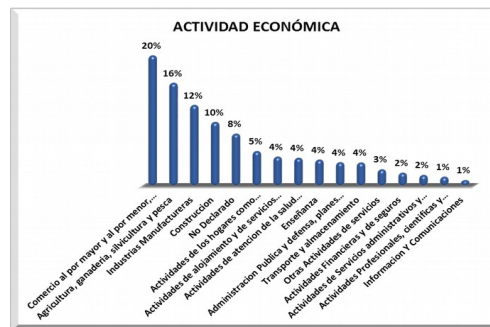
**Grafico N°4**



Fuente: Censo Nacional de Población y Vivienda 2013

El 47% de la población cuenta con un nivel educativo de Básica.

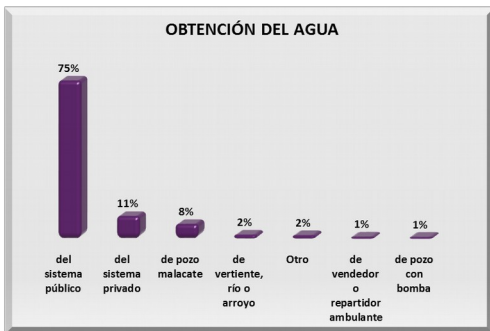
**Grafico N°5**



Fuente: Censo Nacional de Población y Vivienda 2013

El 20% de la población se dedica al comercio al por mayor y menor.

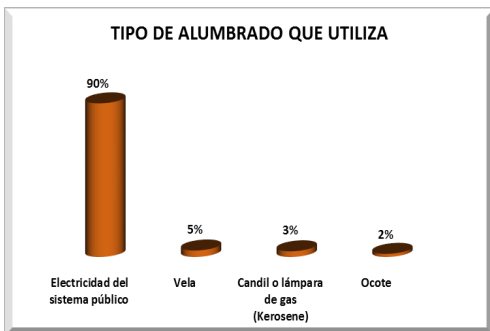
**Grafico N°6**



Fuente: Censo Nacional de Población y Vivienda 2013

La principal fuente de obtención del agua es el sistema público con 75%.

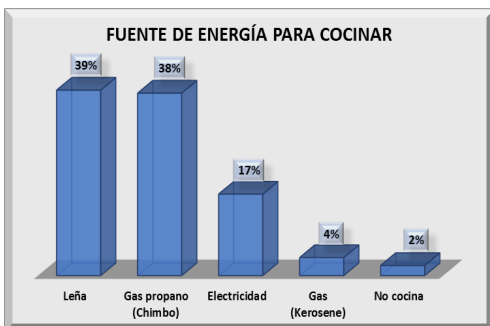
**Grafico N°7**



Fuente: Censo Nacional de Población y Vivienda 2013

La principal fuente de alumbrado en sus viviendas es la electricidad del sistema público con 90%.

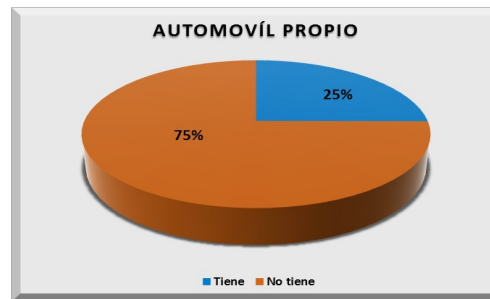
**Grafico N°8**



Fuente: Censo Nacional de Población y Vivienda 2013

Los hogares tienen como principal fuente para cocinar la leña con un 39%.

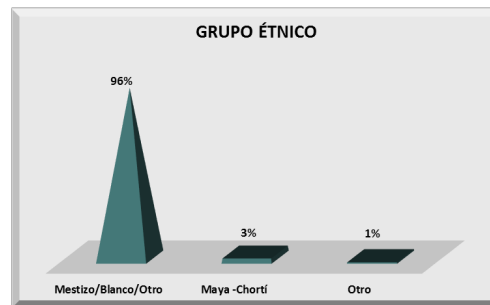
**Grafico N°9**



Fuente: Censo Nacional de Población y Vivienda 2013

El 25% de los hogares cuentan con automóvil propio.

**Grafico N°10**



Fuente: Censo Nacional de Población y Vivienda 2013

El 86% de la población del municipio de auto identifico como Maya- Chortí.

**Grafico N°11**



Fuente: Directorio de establecimientos económicos 2010/registros administrativos de alcaldías municipales

Del total de establecimientos económicos de este municipio el 58% pertenece al sector comercio al por mayor y al por menor; reparación de vehículos.





Instituto Nacional de Estadística, Honduras.  
Lomas del Guijarro, Edificio Plaza Guijarro, 5to piso.  
Tegucigalpa, M.D.C. Honduras C.A. Apartado Postal: 15031  
Teléfonos: (504) 2239-7154 / 2239-7156 / 2239-7194  
Fax: (504) 2221-2911  
[www.ine.gob.hn](http://www.ine.gob.hn) [inehn@hotmail.com](mailto:inehn@hotmail.com)