

# SENSENTI, OCOTEPEQUE



## SENSENTI, OCOTEPEQUE

### Origen del Municipio

Según la leyenda, este pueblo tenía el nombre de Zambizambique. En algunos manuscritos que datan de 1790, según el sello del Rey Carlos III, aparece que Sensenti ya era alcaldía de la Santa Hermandad de Sensenti; en el encabezado de una diligencia se lee “Don José Antonio Molina y Bran, Capitán de las milicias de su Majestad”. Teniente de gobernación, intendente de esta jurisdicción de Sensenti et. Lo que nos da la idea de que fue fundado más o menos en 1536.

Fuente: Historia de los municipios de Honduras / Carmen Fiallos

### Datos Históricos

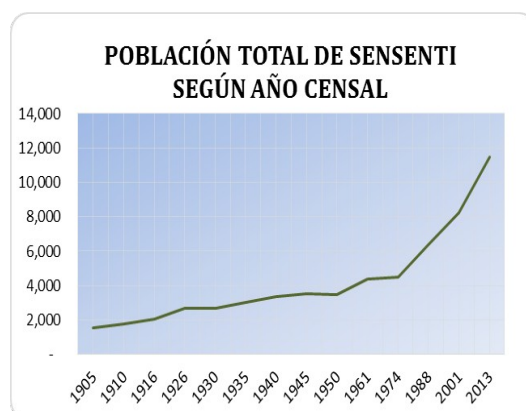
#### Cuadro N°1

##### POBLACIÓN TOTAL DE SENSENTI, POR SEXO SEGÚN AÑO CENSAL

AÑO	TOTAL	HOMBRE	MUJER
1905	1,520	740	780
1910	1,783	893	890
1916	2,021	1,018	1,003
1926	2,683	1,214	1,469
1930	2,699	1,341	1,358
1935	3,031	1,516	1,515
1940	3,367	1,650	1,717
1945	3,516	1,696	1,820
1950	3,475	1,688	1,787
1961	4,354	2,117	2,237
1974	4,486	2,204	2,282
1988	6,364	3,169	3,195
2001	8,259	4,202	4,057
2013	11,453	5,686	5,767

Fuente: Censos Ine

### Grafico N°1



Fuente: Censos INE

### Datos Actuales

Teniendo una extensión territorial aproximada de 119 km<sup>2</sup>, está conformado por 10 aldeas y 67 caseríos registrados en el Censo Nacional de Población y Vivienda de 2013, el código de identificación geográfica de Sensenti, Ocotepeque es 1415.

### Corporación Municipal

Nombre	Cargo
ANGEL LARA MALDONADO	Alcalde Municipal
JOSEFINA ALVARENGA ROMERO	Vice-Alcalde Municipal
MAIRON RANDOLFO GOMEZ GAVARRETE	Regidor (a)
ALEX MARTIN GOMEZ MEJIA	Regidor (a)
WILSON JAVIER ALVARENGA MALDONADO	Regidor (a)
IDANIA EDELMIRA MEJIA MEJIA	Regidor (a)
YENY LIZETH MONTUFAR	Regidor (a)
HECTOR DAVID ORELLANA GARCIA	Regidor (a)
ALFREDO GABARRETE MARIN	Regidor (a)
FRANCISCO ALVARENGA CARVAJAL	Regidor (a)

Fuente: TSE

**Cuadro N°2**

**Total de población al 2018 según rangos de edad quinquenales, por sexo, y área urbano y rural**

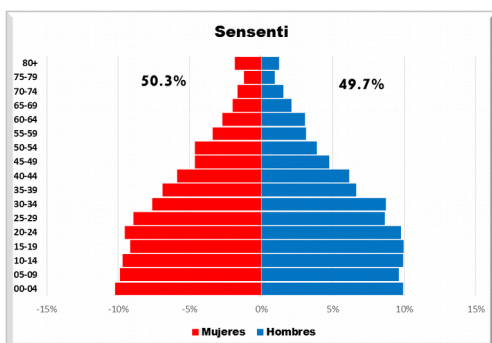
EDAD	TOTAL	HOMBRE	MUJER	URBANO	RURAL
	11,984	5,956	6,028	2,700	9,284
0-4	1,207	591	616	298	909
5-9	1,168	572	596	275	894
10-14	1,175	591	583	296	878
15-19	1,146	593	553	229	918
20-24	1,157	582	575	249	908
25-29	1,052	513	539	208	844
30-34	979	519	460	213	766
35-39	811	395	416	176	635
40-44	721	366	355	156	566
45-49	562	283	280	123	439
50-54	512	232	281	111	402
55-59	392	187	204	101	291
60-64	346	181	165	81	264
65-69	247	126	121	66	182
70-74	193	92	101	42	151
75-79	129	57	72	31	98
80+	186	75	112	47	140

Fuente: Proyecciones de Población 2018

La población es de 11,984 personas la cual está compuesta por 5,956 hombres y 6,028 mujeres. Con una población en el área urbana de 2,700 personas y en el área rural de 9,284 personas.

**Grafico N°2**

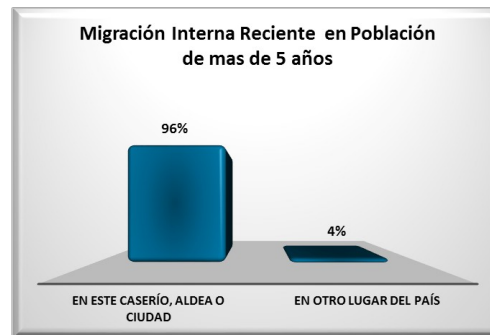
**Pirámide Poblacional**



Fuente: Proyecciones de Población 2018

La población del municipio está compuesta por un 49.7% de hombres y 50.3% de mujeres.

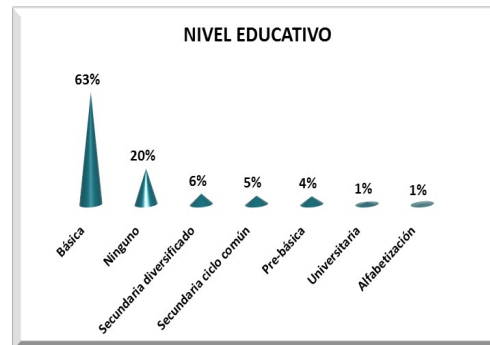
**Grafico N°3**



Fuente: Censo Nacional de Población y Vivienda 2013

El 4% de la población hace 5 años residía en otro lugar del país.

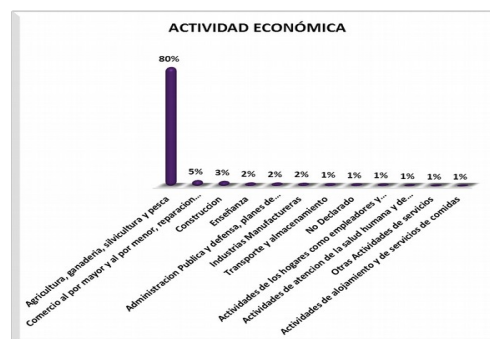
**Grafico N°4**



Fuente: Censo Nacional de Población y Vivienda 2013

El 63% de la población cuenta con un nivel educativo de Básica.

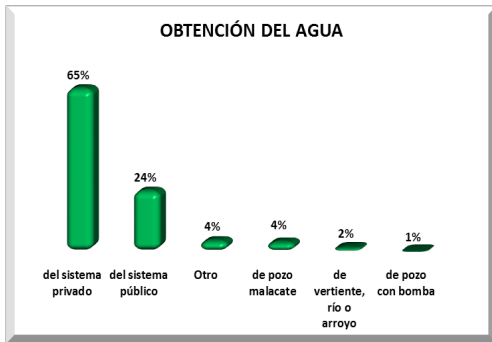
**Grafico N°5**



Fuente: Censo Nacional de Población y Vivienda 2013

El 80% de la población se dedica a la Agricultura, ganadería, silvicultura y pesca.

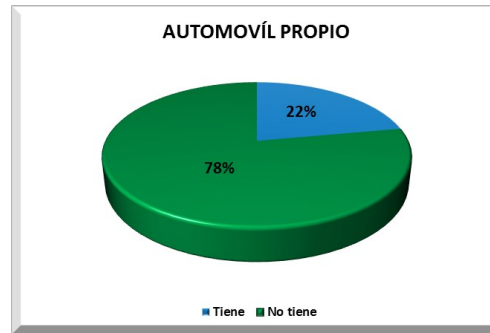
**Grafico N°6**



Fuente: Censo Nacional de Población y Vivienda 2013

La principal fuente de obtención del agua es el sistema privado con 65%.

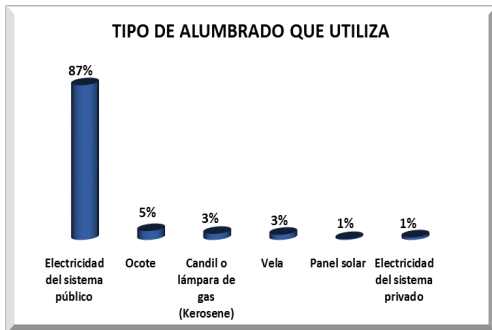
**Grafico N°9**



Fuente: Censo Nacional de Población y Vivienda 2013

El 22% de los hogares cuentan con automóvil propio.

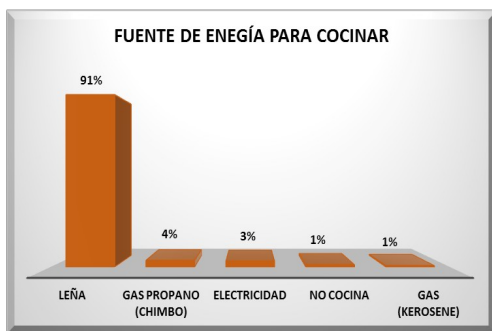
**Grafico N°7**



Fuente: Censo Nacional de Población y Vivienda 2013

La principal fuente de alumbrado en sus viviendas es la electricidad del sistema público con 87%.

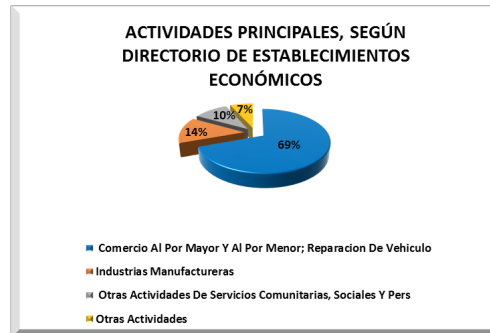
**Grafico N°8**



Fuente: Censo Nacional de Población y Vivienda 2013

Los hogares tienen como principal fuente para cocinar la leña con un 91%.

**Grafico N°10**



Fuente: Directorio de establecimientos económicos 2010/registros administrativos de alcaldías municipales

Del total de establecimientos económicos de este municipio el 69% pertenece al sector comercio al por mayor y al por menor; reparación de vehículos.



Instituto Nacional de Estadística, Honduras.  
Lomas del Guijarro, Edificio Plaza Guijarro, 5to piso.  
Tegucigalpa, M.D.C. Honduras C.A. Apartado Postal: 15031  
Teléfonos: (504) 2239-7154 / 2239-7156 / 2239-7194  
Fax: (504) 2221-2911  
[www.ine.gob.hn](http://www.ine.gob.hn) [inehn@hotmail.com](mailto:inehn@hotmail.com)