

SOLEDAD, EL PARAÍSO



SOLEDAD, EL PARAÍSO

Origen del Municipio

Le dieron categoría de municipio el 10 de julio de 1826 y en la división política territorial de 1889, formaba parte del Distrito de Texiguat.

Fuente: Historia de los municipios de Honduras / Carmen Fiallos

Datos Históricos

Cuadro N°1

POBLACIÓN TOTAL DE SOLEDAD, POR SEXO SEGÚN AÑO CENSAL			
AÑO	TOTAL	HOMBRE	MUJER
1901	3,432	1,670	1,762
1910	3,264	1,575	1,689
1916	3,494	1,678	1,816
1926	4,080	1,959	2,121
1930	4,311	2,040	2,271
1935	4,440	2,233	2,207
1940	5,100	2,440	2,660
1945	5,405	2,598	2,807
1950	6,118	2,920	3,198
1961	7,120	3,487	3,633
1974	7,710	3,747	3,963
1988	8,907	4,429	4,478
2001	9,542	4,769	4,773
2013	9,350	4,756	4,594

Fuente: Censos Ine

Grafico N°1



Fuente: Censos INE

Datos Actuales

Teniendo una extensión territorial aproximada de 169 km², está conformado por 8 aldeas y 138 caseríos registrados en el Censo Nacional de Población y Vivienda de 2013, el código de identificación geográfica de Soledad, El Paraíso es 0714.

Corporación Municipal

Nombre	Cargo
DOMINGO OMAR SANCHEZ AGUILAR	Alcalde Municipal
CELINA AURORA OYUELA AGUILAR	Vice-Alcalde Municipal
DAVID IDALGO MENDEZ AVILA	Regidor (a)
DELMER ANTONIO ALVAREZ MOLINA	Regidor (a)
ROSA AMINDA FLORES BAQUEDANO	Regidor (a)
WILMER NAHUM AVILA MARADIAGA	Regidor (a)
JUAN ANGEL BARAHONA DIAZ	Regidor (a)
DOMINGO GERMAN MOLINA	Regidor (a)

Fuente: TSE

Cuadro N°2

Total de población al 2018 según rangos de edad quinquenales, por sexo, y área urbano y rural

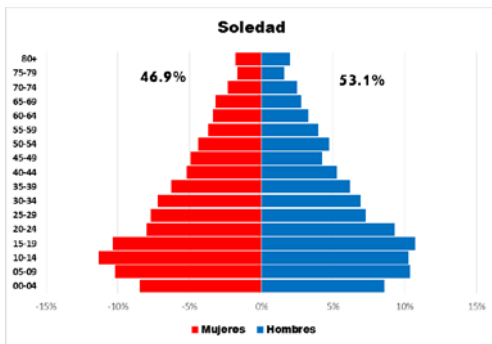
EDAD	TOTAL	HOMBRE	MUJER	URBANO	RURAL
	9,353	4,970	4,383	-	9,353
0-4	797	427	371	-	797
5-9	961	514	447	-	961
10-14	1,006	510	496	-	1,006
15-19	986	533	453	-	986
20-24	813	463	350	-	813
25-29	699	362	337	-	699
30-34	661	345	316	-	661
35-39	581	307	274	-	581
40-44	491	262	229	-	491
45-49	426	209	217	-	426
50-54	428	236	192	-	428
55-59	359	196	162	-	359
60-64	311	164	147	-	311
65-69	277	138	140	-	277
70-74	226	124	102	-	226
75-79	151	78	73	-	151
80+	179	100	79	-	179

Fuente: Proyecciones de Población 2018

La población es de 9,353 personas la cual está compuesta por 4,970 hombres y 4,383 mujeres. Con una población en el área rural de 9,353 personas.

Grafico N°2

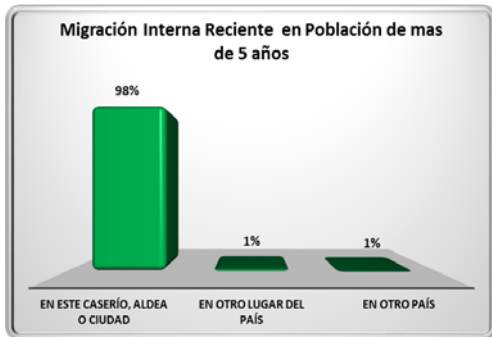
Pirámide Poblacional



Fuente: Proyecciones de Población 2018

La población del municipio está compuesta por un 53.1% de hombres y 46.9 % de mujeres.

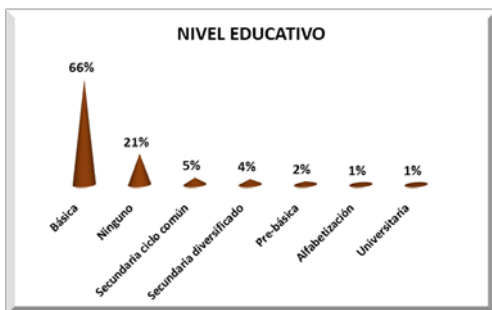
Grafico N°3



Fuente: Censo Nacional de Población y Vivienda 2013

El 1% de la población hace 5 años residía en otro lugar del país.

Grafico N°4



Fuente: Censo Nacional de Población y Vivienda 2013

El 66% de la población cuenta con un nivel educativo de Básica.

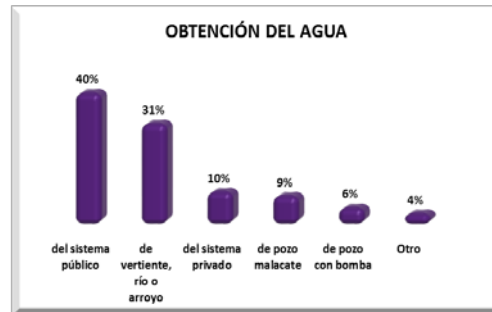
Grafico N°5



Fuente: Censo Nacional de Población y Vivienda 2013

El 78% de la población se dedica a la Agricultura, ganadería, silvicultura y pesca.

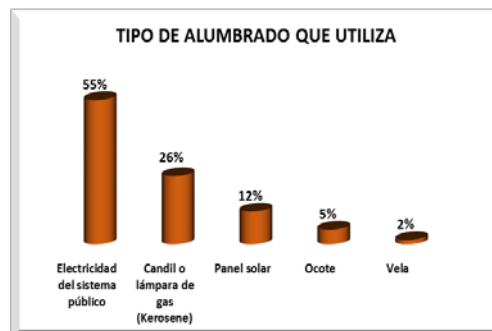
Grafico N°6



Fuente: Censo Nacional de Población y Vivienda 2013

La principal fuente de obtención de agua es el sistema público con 40%.

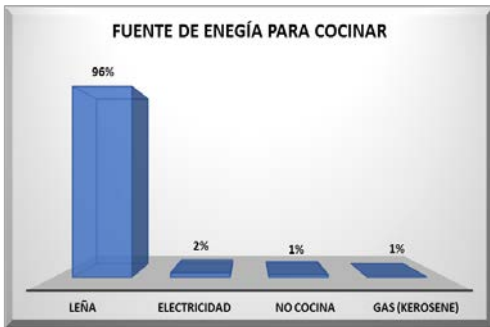
Grafico N°7



Fuente: Censo Nacional de Población y Vivienda 2013

La principal fuente de alumbrado en sus viviendas es la electricidad del sistema público con 55%.

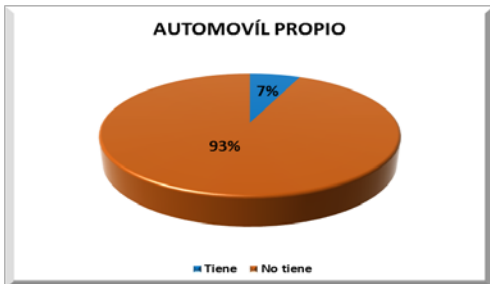
Grafico N°8



Fuente: Censo Nacional de Población y Vivienda 2013

Los hogares tienen como principal fuente para cocinar la leña con un 96%.

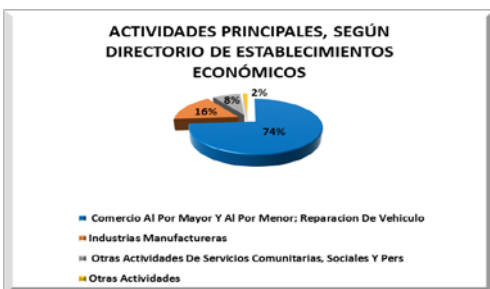
Grafico N°9



Fuente: Censo Nacional de Población y Vivienda 2013

El 7% de los hogares cuentan con automóvil propio.

Grafico N°10



Fuente: Directorio de establecimientos económicos 2010/registros administrativos de alcaldías municipales

Del total de establecimientos económicos de este municipio el 74% pertenece al sector comercio al por mayor y al por menor; reparación de vehículos.



Instituto Nacional de Estadística, Honduras.
Lomas del Guijarro, Edificio Plaza Guijarro, 5to piso.
Tegucigalpa, M.D.C. Honduras C.A. Apartado Postal: 15031
Teléfonos: (504) 2239-7154 / 2239-7156 / 2239-7194
Fax: (504) 2221-2911
www.ine.gob.hn inehn@hotmail.com