

# TALGUA, LEMPIRA



## TALGUA, LEMPIRA

### Origen del Municipio

Fue fundado en tiempo de la colonia en el lugar que ocupa la aldea de Mercedes. Es uno de los municipios más antiguos, pues cuando Don Pedro de Alvarado paso por estas tierras ya existía gran número de chozas indígenas, posteriormente fue trasladado al lugar donde hoy se encuentra. Fue creado bajo la resolución No 9, el 2 de enero de 1963.

Fuente: Historia de los municipios de Honduras / Carmen Fiallos

### Datos Históricos

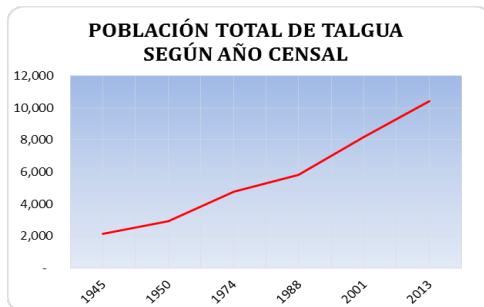
Cuadro N°1

POBLACIÓN TOTAL DE TALGUA, POR SEXO  
SEGÚN AÑO CENSAL

AÑO	TOTAL	HOMBRE	MUJER
1945	2,142	1,119	1,023
1950	2,913	1,458	1,455
1974	4,757	2,344	2,413
1988	5,816	2,947	2,869
2001	8,200	4,166	4,034
2013	10,420	5,253	5,167

Fuente: Censos Ine

Grafico N°1



Fuente: Censos INE

### Datos Actuales

Teniendo una extensión territorial aproximada de 81 km<sup>2</sup>, está conformado por 14 aldeas y 58 caseríos registrados en el Censo Nacional de Población y Vivienda de 2013, el código de identificación geográfica de Talgua, Lempira es 1323.

### Corporación Municipal

Nombre	Cargo
DANIEL DERAS BENITEZ	Alcalde Municipal
WENDY LIZZETH SARMIENTO QUINTANILLA	Vice-Alcalde Municipal
NEFTALY RODRIGUEZ LARA	Regidor (a)
J SANTOS EFRAIN ROMERO LARA	Regidor (a)
J.MARCOS MARCOS PERDOMO CABALLERO	Regidor (a)
WILLIAMS EDGARDO SARMIENTO PINEDA	Regidor (a)
HERY VILLANUEVA GARCIA	Regidor (a)
HERMES JAVIER RUIZ TORRES	Regidor (a)
FRANCIS GERARDO SARMIENTO CASTAÑEDA	Regidor (a)
GABRIELA JASMIN TORREZ HERNANDEZ	Regidor (a)

Fuente: TSE

Cuadro N°2

Total de población al 2019 según  
rangos de edad quinquenales, por  
sexo, y área urbano y rural

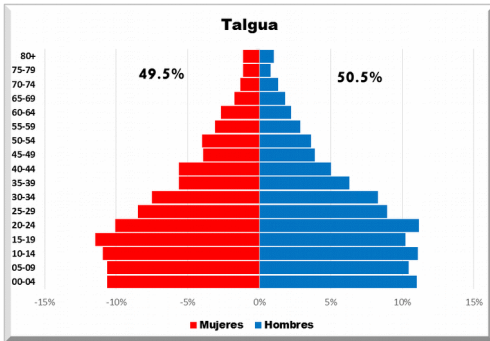
EDAD	TOTAL	HOMBRE	MUJER	URBANO	RURAL
	11,389	5,753	5,636	-	11,389
0-4	1,233	634	599	-	1,233
5-9	1,200	601	599	-	1,200
10-14	1,254	637	616	-	1,254
15-19	1,235	589	647	-	1,235
20-24	1,210	643	567	-	1,210
25-29	992	513	479	-	992
30-34	900	477	424	-	900
35-39	678	361	316	-	678
40-44	605	289	316	-	605
45-49	444	223	221	-	444
50-54	433	208	225	-	433
55-59	341	166	175	-	341
60-64	279	128	151	-	279
65-69	201	103	98	-	201
70-74	151	76	75	-	151
75-79	109	46	64	-	109
80+	124	59	64	-	124

Fuente: Proyecciones de Población 2019

La población es de 11,389 personas la cual está compuesta por 5,753 hombres y 5,636 mujeres. Con una población en el área rural de 11,389 personas.

**Grafico N°2**

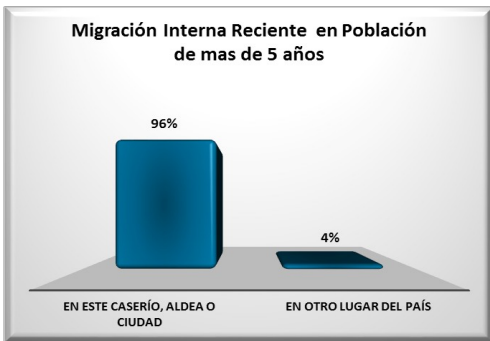
**Pirámide Poblacional**



Fuente: Proyecciones de Población 2019

La población del municipio está compuesta por un 50.5% de hombres y 49.5% de mujeres.

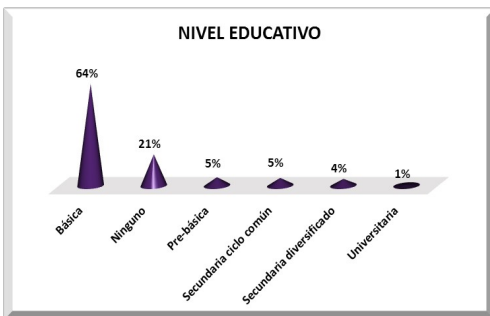
**Grafico N°3**



Fuente: Censo Nacional de Población y Vivienda 2013

El 4% de la población hace 5 años residía en otro lugar del país.

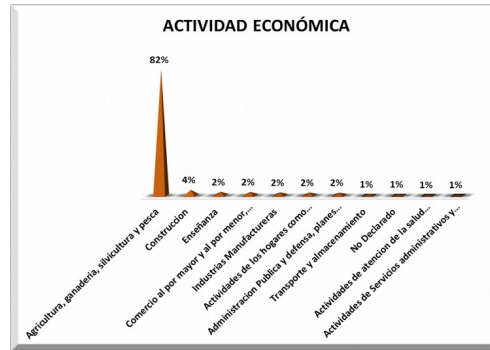
**Grafico N°4**



Fuente: Censo Nacional de Población y Vivienda 2013

El 64% de la población cuenta con un nivel educativo de Básica.

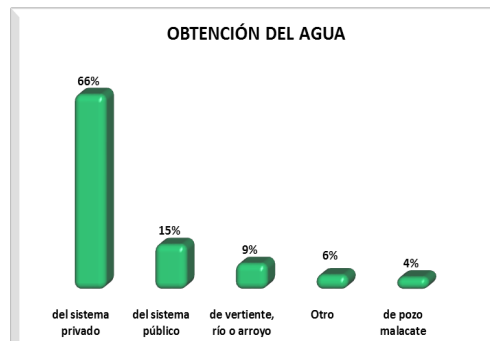
**Grafico N°5**



Fuente: Censo Nacional de Población y Vivienda 2013

El 82% de la población se dedica a la Agricultura, ganadería, silvicultura y pesca.

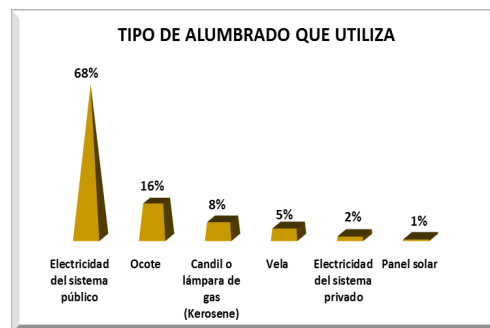
**Grafico N°6**



Fuente: Censo Nacional de Población y Vivienda 2013

La principal fuente de obtención del agua es el sistema privado con 66%.

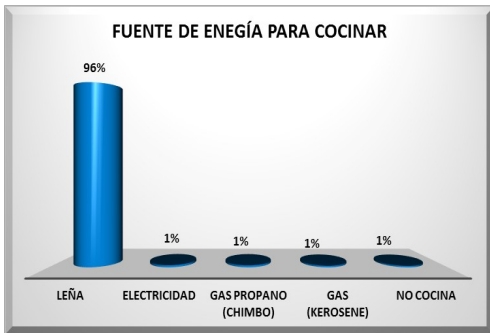
**Grafico N°7**



Fuente: Censo Nacional de Población y Vivienda 2013

La principal fuente de alumbrado en sus viviendas es la electricidad del sistema público con 68%.

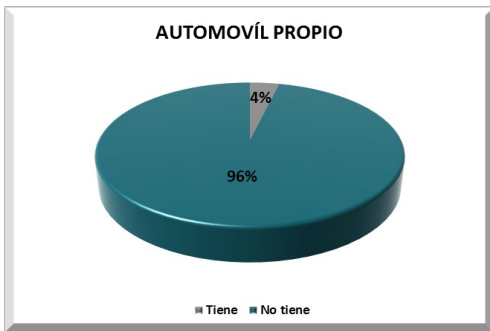
**Grafico N°8**



Fuente: Censo Nacional de Población y Vivienda 2013

Los hogares tienen como principal fuente para cocinar la leña con un 96%.

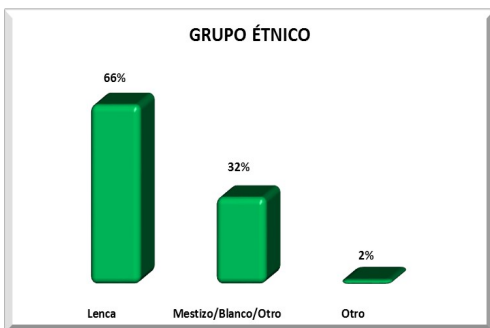
**Grafico N°9**



Fuente: Censo Nacional de Población y Vivienda 2013

El 4% de los hogares cuentan con automóvil propio.

**Grafico N°10**



Fuente: Censo Nacional de Población y Vivienda 2013

El 66% de la población del municipio de auto identifico como Lenca.

**Grafico N°11**



Fuente: Directorio de establecimientos económicos 2010/registros administrativos de alcaldías municipales

Del total de establecimientos económicos de este municipio el 70% pertenece al sector comercio al por mayor y al por menor; reparación de vehículos.



Instituto Nacional de Estadística, Honduras.  
Lomas del Guijarro, Edificio Plaza Guijarro, 5to piso.  
Tegucigalpa, M.D.C. Honduras C.A. Apartado Postal: 15031  
Teléfonos: (504) 2239-7154 / 2239-7156 / 2239-7194  
Fax: (504) 2221-2911  
[www.ine.gob.hn](http://www.ine.gob.hn) [inehn@hotmail.com](mailto:inehn@hotmail.com)