

# TOMALÁ, LEMPIRA



## TOMALÁ, LEMPIRA

### Origen del Municipio

Empezó como una pequeña aldea en 1576, por su suelo pantanoso, fue trasladado al lugar donde hoy se encuentra. En el recuento de 1791 era un pueblo del Curato de Senseti y en 1889 era uno de los municipios del Distrito de Guarita.

Fuente: Historia de los municipios de Honduras / Carmen Fiallos

### Datos Históricos

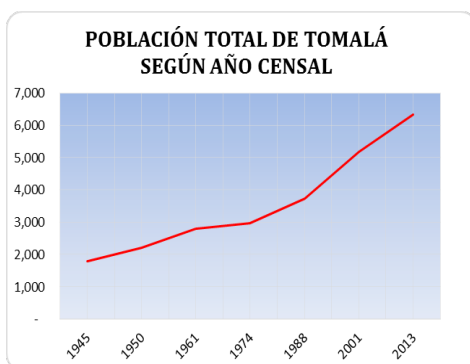
#### Cuadro N°1

##### POBLACIÓN TOTAL DE TOMALÁ, POR SEXO SEGÚN AÑO CENSAL

AÑO	TOTAL	HOMBRE	MUJER
1945	1,776	885	891
1950	2,210	1,091	1,119
1961	2,788	1,368	1,420
1974	2,974	1,512	1,462
1988	3,719	1,942	1,777
2001	5,176	2,673	2,503
2013	6,335	3,197	3,138

Fuente: Censos Ine

#### Grafico N°1



Fuente: Censos INE

### Datos Actuales

Teniendo una extensión territorial aproximada de 47 km<sup>2</sup>, está conformado por 13 aldeas y 32 caseríos registrados en el Censo Nacional de Población y Vivienda de 2013, el código de identificación geográfica de Tamalá, Lempira es 1325.

### Corporación Municipal

Nombre	Cargo
ESPERANZA LOPEZ CARTAGENA	Alcalde Municipal
FRANCISCO RAMIREZ LOPEZ	Vice-Alcalde Municipal
SINDY ANIBETH MEJIA ANDRADE	Regidor (a)
JOSE ALFREDO MEJIA MURCIA	Regidor (a)
MARIA BENILDA RODRIGUEZ	Regidor (a)
OSCAR DAVID RODRIGUEZ ANDRADE	Regidor (a)
EDRAS ANTONIO PEREZ ORELLANA	Regidor (a)
MISAEI RODRIGUEZ ORELLANA	Regidor (a)

Fuente: TSE

**Cuadro N°2**

**Total de población al 2019 según rangos de edad quinquenales, por sexo, y área urbano y rural**

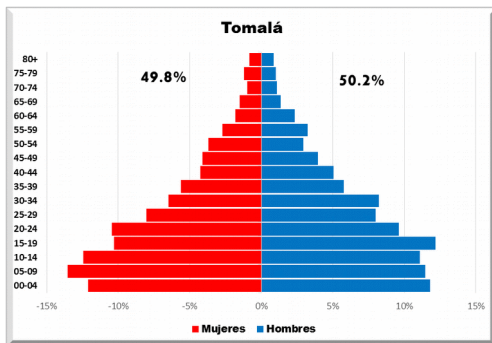
EDAD	TOTAL	HOMBRE	MUJER	URBANO	RURAL
	6,801	3,413	3,388	-	6,801
0-4	813	403	410	-	813
5-9	849	391	458	-	849
10-14	801	379	422	-	801
15-19	764	416	348	-	764
20-24	682	328	354	-	682
25-29	545	273	272	-	545
30-34	500	280	220	-	500
35-39	387	197	190	-	387
40-44	316	172	144	-	316
45-49	274	135	139	-	274
50-54	225	101	125	-	225
55-59	203	111	92	-	203
60-64	141	79	61	-	141
65-69	97	47	51	-	97
70-74	71	38	33	-	71
75-79	76	35	41	-	76
80+	58	30	28	-	58

Fuente: Proyecciones de Población 2019

La población es de 6,801 personas la cual está compuesta por 3,413 hombres y 3,388 mujeres. Con una población en el área rural de 6,801 personas.

**Grafico N°2**

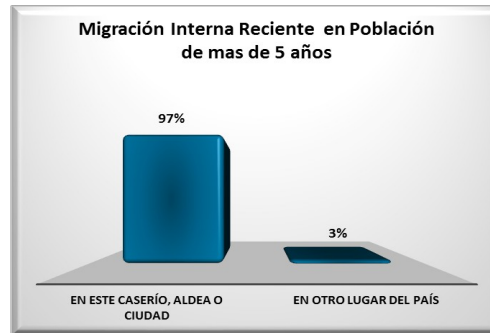
**Pirámide Poblacional**



Fuente: Proyecciones de Población 2018

La población del municipio está compuesta por un 50.2% de hombres y 49.8% de mujeres.

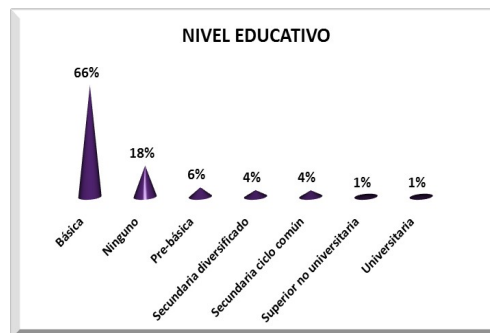
**Grafico N°3**



Fuente: Censo Nacional de Población y Vivienda 2013

El 3% de la población hace 5 años residía en otro lugar del país.

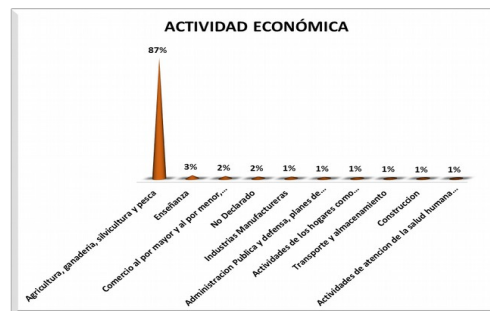
**Grafico N°4**



Fuente: Censo Nacional de Población y Vivienda 2013

El 66% de la población cuenta con un nivel educativo de Básica.

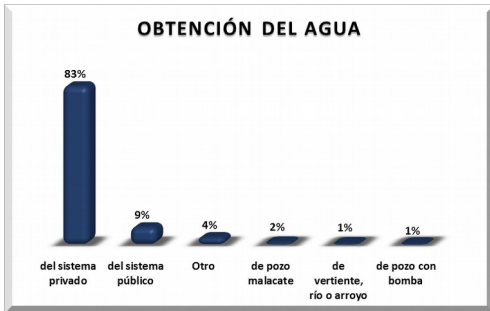
**Grafico N°5**



Fuente: Censo Nacional de Población y Vivienda 2013

El 87% de la población se dedica a la Agricultura, ganadería, silvicultura y pesca.

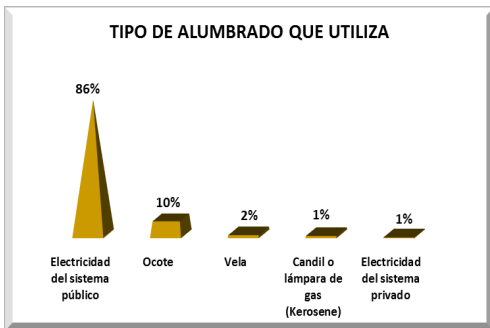
**Grafico N°6**



Fuente: Censo Nacional de Población y Vivienda 2013

La principal fuente de obtención del agua es el sistema privado con 83%.

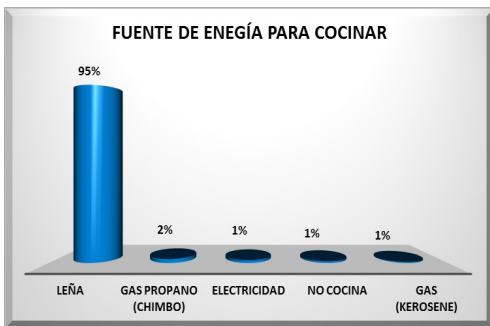
**Grafico N°7**



Fuente: Censo Nacional de Población y Vivienda 2013

La principal fuente de alumbrado en sus viviendas es la electricidad del sistema público con 86%.

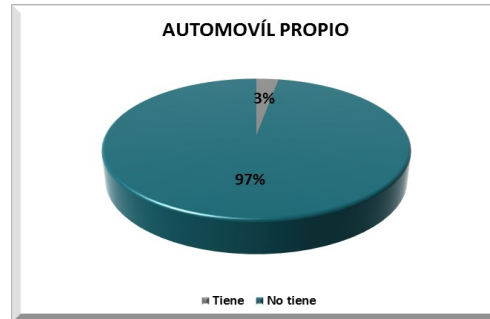
**Grafico N°8**



Fuente: Censo Nacional de Población y Vivienda 2013

Los hogares tienen como principal fuente para cocinar la leña con un 95%.

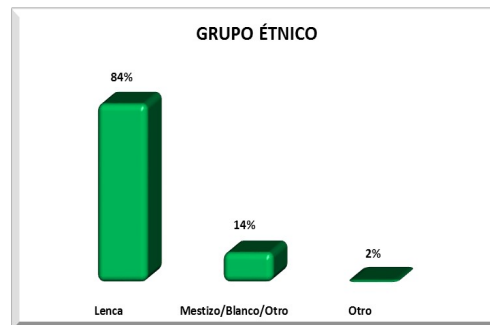
**Grafico N°9**



Fuente: Censo Nacional de Población y Vivienda 2013

El 3% de los hogares cuentan con automóvil propio.

**Grafico N°10**



Fuente: Censo Nacional de Población y Vivienda 2013

El 84% de la población del municipio de auto identifico como Lenca.

**Grafico N°11**



Fuente: Directorio de establecimientos económicos 2010/registros administrativos de alcaldías municipales

Del total de establecimientos económicos de este municipio el 65% pertenece al sector comercio al por mayor y al por menor; reparación de vehículos.



Instituto Nacional de Estadística, Honduras.  
Lomas del Guijarro, Edificio Plaza Guijarro, 5to piso.  
Tegucigalpa, M.D.C. Honduras C.A. Apartado Postal: 15031  
Teléfonos: (504) 2239-7154 / 2239-7156 / 2239-7194  
Fax: (504) 2221-2911  
[www.ine.gob.hn](http://www.ine.gob.hn)    [inehn@hotmail.com](mailto:inehn@hotmail.com)