

# TRUJILLO, COLÓN



## TRUJILLO, COLÓN

### Origen del Municipio

Trujillo es la ciudad más antigua del país, se fundó el 18 de mayo de 1525 por Juan de Medina, Todavía se pueden observar vestigios de la arquitectura colonial, como el fuerte de Santa Bárbara, que data desde el siglo XVI, la ciudad queda enclavada en la hermosa bahía de Trujillo. Aquí se celebró la primera misa en tierra firme del continente americano el 14 de agosto de 1502 y en uno de sus cementerios se encuentra enterrado el filibustero William Walker.

Fuente: Historia de los municipios de Honduras / Carmen Fiallos

### Datos Históricos

Cuadro N°1

POBLACIÓN TOTAL DE TRUJILLO, POR SEXO SEGÚN AÑO CENSAL			
AÑO	TOTAL	HOMBRE	MUJER
1887	6,186	2,946	3,240
1901	4,040	1,925	2,115
1905	3,294	1,657	1,637
1916	4,238	2,099	2,139
1926	6,040	3,122	2,918
1930	8,865	4,601	4,264
1935	10,275	5,519	4,756
1940	8,313	4,058	4,255
1945	7,547	3,581	3,966
1950	13,125	6,038	7,087
1961	9,781	4,911	4,870
1974	20,441	10,341	10,100
1988	26,019	13,163	12,856
2001	43,454	22,070	21,384
2013	60,558	29,662	30,896

Fuente: Censos Ine

Grafico N°1



Fuente: Censos INE

### Datos Actuales

Teniendo una extensión territorial aproximada de 957 km<sup>2</sup>, está conformado por 8 aldeas y 198 caseríos registrados en el Censo Nacional de Población y Vivienda de 2013, el código de identificación geográfica de Trujillo, Colon es 0201.

### Corporación Municipal

Nombre	Cargo
HECTOR RAUL MENDOZA GALINDO	Alcalde Municipal
DIGNA EMERITA JIMENEZ LOPEZ	Vice-Alcalde Municipal
ELVI RAMIRO TURCIOS CARCAMO	Regidor (a)
JOSE ANTONIO LAINEZ MEJIA	Regidor (a)
NEPTALI MORAN DUARTE	Regidor (a)
JOSE ADALBERTO ROJAS ROSALES	Regidor (a)
ARISTIDES VENICIO PONCE PAGOAGA	Regidor (a)
DENIA IVETH NAVARRO VARELA	Regidor (a)
OSCAR EFRAIN RAMIRES MONJE	Regidor (a)
JOSE LUIS CORDOVA GAVARRETE	Regidor (a)
ADRIAN ELIAS CASTILLO PEREZ	Regidor (a)
ROBIS DAVID MEJIA LOPEZ	Regidor (a)

Fuente: TSE

**Cuadro N°2**

**Total de población al 2018 según rangos de edad quinquenales, por sexo, y área urbano y rural**

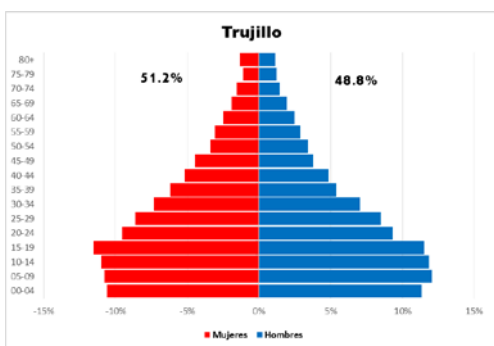
TOTAL	TOTAL	HOMBRE	MUJER	URBANO	RURAL
	65,754	32,094	33,660	26,966	38,788
0-4	7,203	3,636	3,567	2,871	4,332
5-9	7,489	3,861	3,627	3,088	4,400
10-14	7,508	3,799	3,708	3,152	4,356
15-19	7,574	3,690	3,884	3,294	4,279
20-24	6,203	2,995	3,208	2,471	3,732
25-29	5,632	2,731	2,901	2,221	3,411
30-34	4,709	2,252	2,457	1,837	2,872
35-39	3,814	1,730	2,083	1,548	2,266
40-44	3,294	1,555	1,739	1,301	1,993
45-49	2,705	1,208	1,497	1,143	1,562
50-54	2,230	1,086	1,144	904	1,325
55-59	1,962	924	1,038	813	1,149
60-64	1,615	784	831	682	933
65-69	1,271	622	649	538	733
70-74	983	467	516	410	573
75-79	752	388	364	325	427
80+	811	367	445	369	443

Fuente: Proyecciones de Población 2018

La población es de 65,754 personas la cual está compuesta por 32,094 hombres y 33,660 mujeres. Con una población en el área urbana de 26,966 personas y en el área rural de 38,788 personas.

**Gráfico N°2**

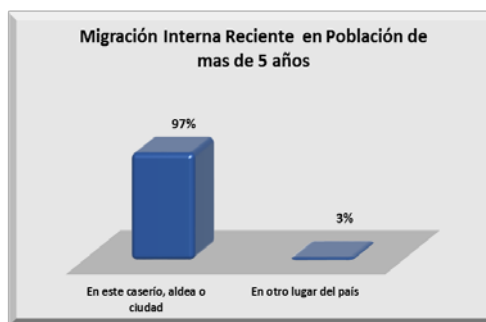
**Pirámide Poblacional**



Fuente: Proyecciones de Población 2018

La población del municipio está compuesta por un 48.8% de hombres y 51.2% de mujeres.

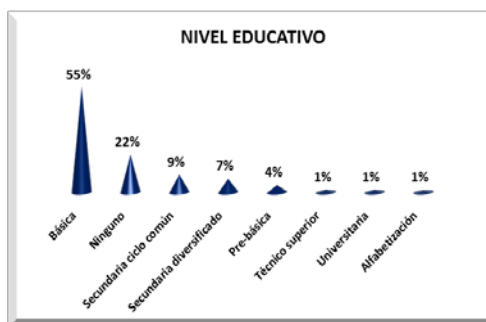
**Gráfico N°3**



Fuente: Censo Nacional de Población y Vivienda 2013

El 3% de la población hace 5 años residía en otro lugar del país.

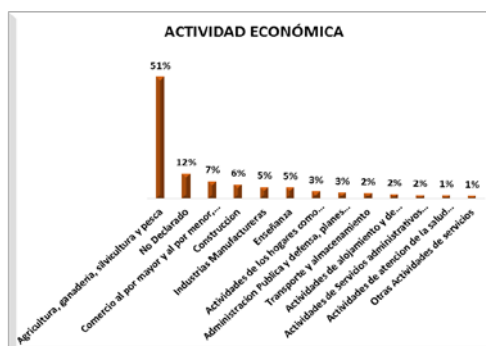
**Gráfico N°4**



Fuente: Censo Nacional de Población y Vivienda 2013

El 55% de la población cuenta con un nivel educativo de Básica.

**Gráfico N°5**



Fuente: Censo Nacional de Población y Vivienda 2013

El 51% de la población se dedica a la Agricultura, ganadería, silvicultura y pesca.

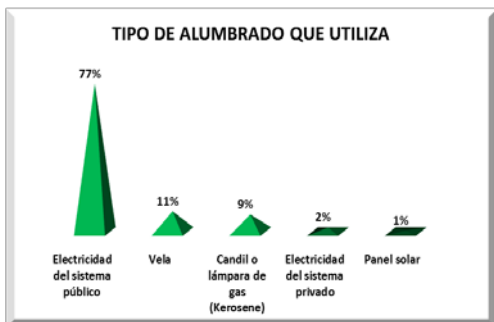
**Grafico N°6**



Fuente: Censo Nacional de Población y Vivienda 2013

La principal fuente de obtención del agua es el sistema público con 70%.

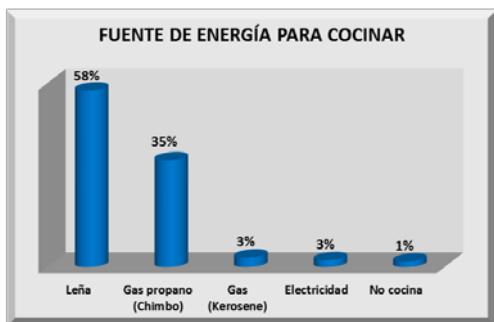
**Grafico N°7**



Fuente: Censo Nacional de Población y Vivienda 2013

La principal fuente de alumbrado en sus viviendas es la electricidad del sistema público con 77%.

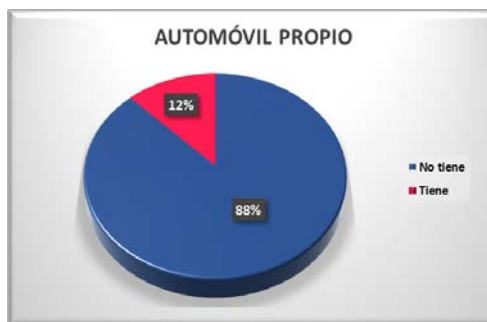
**Grafico N°8**



Fuente: Censo Nacional de Población y Vivienda 2013

Los hogares tienen como principal fuente para cocinar la leña con un 58%.

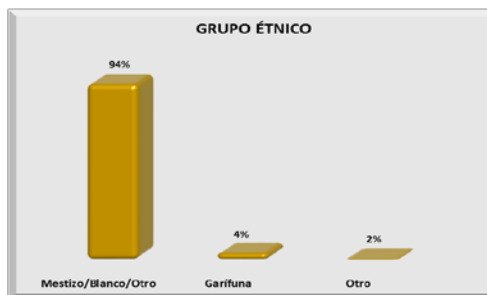
**Grafico N°9**



Fuente: Censo Nacional de Población y Vivienda 2013

El 12% de los hogares cuentan con automóvil propio.

**Grafico N°10**



Fuente: Censo Nacional de Población y Vivienda 2013

El 4% de la población del municipio se auto identifico como garífuna.

**Grafico N°11**



Fuente: Directorio de establecimientos económicos 2010/registros administrativos de alcaldías municipales

Del total de establecimientos económicos de este municipio el 53% pertenece al sector comercio al por mayor y al por menor; reparación de vehículos.



INEHonduras

@INE\_Honduras

[www.ine.gob.hn](http://www.ine.gob.hn)

Instituto Nacional de Estadística, Honduras.  
Lomas del Guijarro, Edificio Plaza Guijarro, 5to piso.  
Tegucigalpa, M.D.C. Honduras C.A. Apartado Postal: 15031  
Teléfonos: (504) 2239-7154 / 2239-7156 / 2239-7194  
Fax: (504) 2221-2911  
[www.ine.gob.hn](http://www.ine.gob.hn) [inehn@hotmail.com](mailto:inehn@hotmail.com)

