

# VADO ANCHO, EL PARAÍSO



## VADO ANCHO, EL PARAÍSO

### Origen del Municipio

En el censo de población de 1887 era un municipio que formaba el círculo de Texiguat y pertenecía a Tegucigalpa, se agregó a El Paraíso en 1886.

Fuente: Historia de los municipios de Honduras / Carmen Fiallos

### Datos Históricos

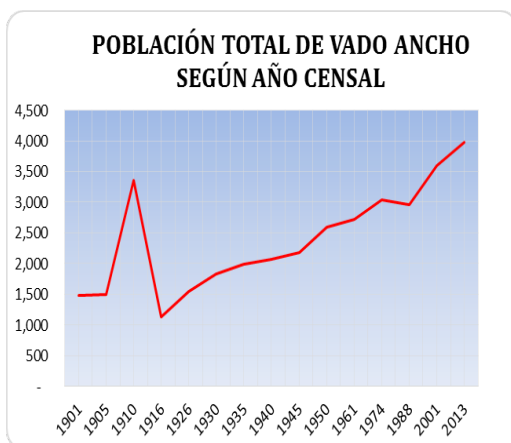
**Cuadro N°1**

**POBLACIÓN TOTAL DE VADO ANCHO, POR SEXO SEGÚN AÑO CENSAL**

AÑO	TOTAL	HOMBRE	MUJER
1901	1,485	744	741
1905	1,499	732	767
1910	3,361	1,609	1,752
1916	1,134	547	587
1926	1,540	768	772
1930	1,835	865	970
1935	1,992	1,006	986
1940	2,075	1,039	1,036
1945	2,186	1,081	1,105
1950	2,591	1,307	1,284
1961	2,726	1,402	1,324
1974	3,041	1,517	1,524
1988	2,963	1,545	1,418
2001	3,596	1,897	1,699
2013	3,981	2,138	1,843

Fuente: Censos Ine

**Gráfico N°1**



Fuente: Censos INE

### Datos Actuales

Teniendo una extensión territorial aproximada de 84 km<sup>2</sup>, está conformado por 5 aldeas y 63 caseríos registrados en el Censo Nacional de Población y Vivienda de 2013, el código de identificación geográfica de Vado Ancho, El Paraíso es 0717.

### Corporación Municipal

Nombre	Cargo
OLMAN ELIVALDO ESPINAL BRICENO	Alcalde Municipal
LESBIA LUCIA LOPEZ GARCIA	Vice-Alcalde Municipal
HECTOR ANAUN GARCIA LOPEZ	Regidor (a)
TEOFILO JULIAN RODRIGUEZ PEREZ	Regidor (a)
JIMMY JAIRO CONTRERAS LOPEZ	Regidor (a)
SARA LIZETH SANCHEZ BRICENO	Regidor (a)

Fuente: TSE

**Cuadro N°2**

**Total de población al 2019 según rangos de edad quinquenales, por sexo, y área urbano y rural**

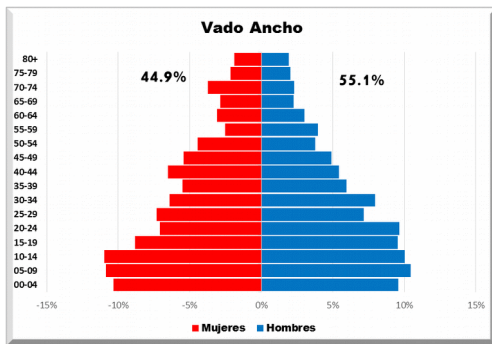
EDAD	TOTAL	HOMBRE	MUJER	URBANO	RURAL
	4,109	2,263	1,845	-	4,109
0-4	407	217	191	-	407
5-9	437	236	201	-	437
10-14	430	227	203	-	430
15-19	379	216	163	-	379
20-24	349	219	131	-	349
25-29	297	162	135	-	297
30-34	299	180	119	-	299
35-39	237	135	102	-	237
40-44	244	123	121	-	244
45-49	211	111	100	-	211
50-54	168	86	82	-	168
55-59	136	90	46	-	136
60-64	125	68	57	-	125
65-69	104	51	53	-	104
70-74	122	52	69	-	122
75-79	86	46	39	-	86
80+	78	44	35	-	78

Fuente: Proyecciones de Población 2019

La población es de 4,109 personas la cual está compuesta por 2,263 hombres y 1,845 mujeres. Con una población en el área rural de 4,109 personas.

**Grafico N°2**

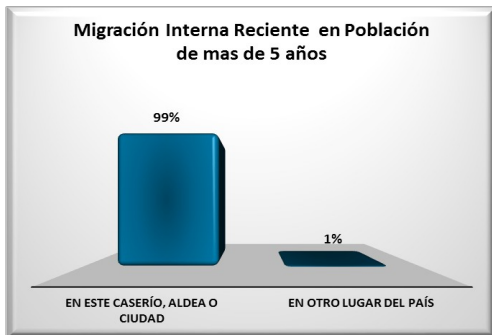
**Pirámide Poblacional**



Fuente: Proyecciones de Población 2019

La población del municipio está compuesta por un 55.1% de hombres y 44.9% de mujeres.

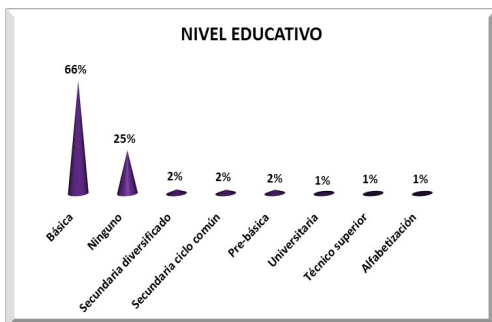
**Grafico N°3**



Fuente: Censo Nacional de Población y Vivienda 2013

El 1% de la población hace 5 años residía en otro lugar del país.

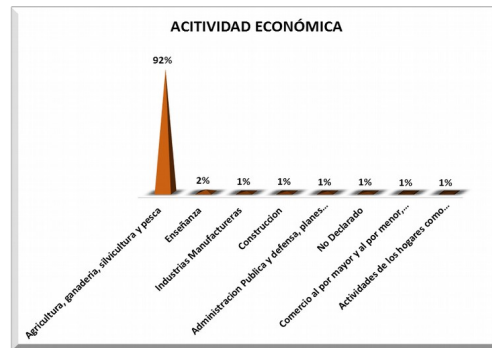
**Grafico N°4**



Fuente: Censo Nacional de Población y Vivienda 2013

El 66% de la población cuenta con un nivel educativo de Básica.

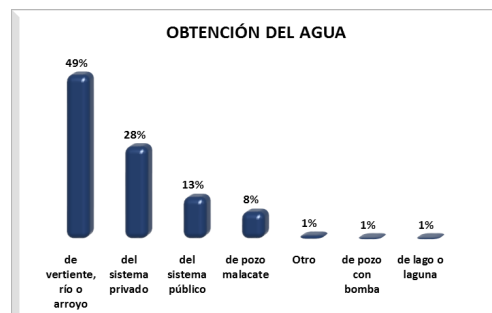
**Grafico N°5**



Fuente: Censo Nacional de Población y Vivienda 2013

El 92% de la población se dedica a la Agricultura, ganadería, silvicultura y pesca.

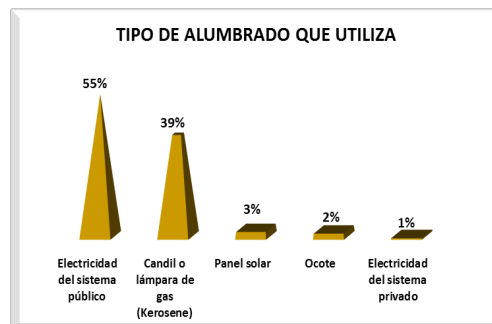
**Grafico N°6**



Fuente: Censo Nacional de Población y Vivienda 2013

La principal fuente de obtención del agua es de vertiente río o arroyo con 49%.

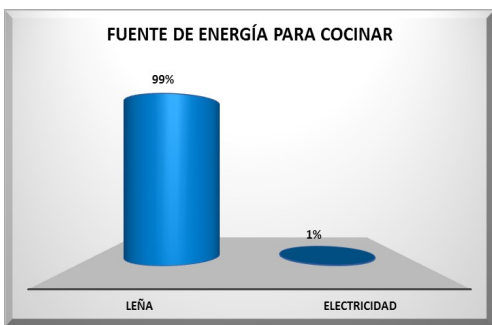
**Grafico N°7**



Fuente: Censo Nacional de Población y Vivienda 2013

La principal fuente de alumbrado en sus viviendas es la electricidad del sistema público con 55%.

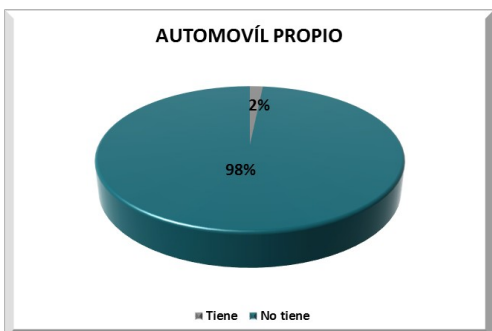
**Grafico N°8**



Fuente: Censo Nacional de Población y Vivienda 2013

Los hogares tienen como principal fuente para cocinar la leña con un 99%.

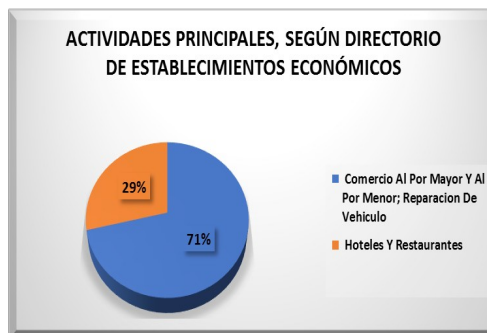
**Grafico N°9**



Fuente: Censo Nacional de Población y Vivienda 2013

El 2% de los hogares cuentan con automóvil propio.

**Grafico N°10**



Fuente: Directorio de establecimientos económicos 2010/registros administrativos de alcaldías municipales

Del total de establecimientos económicos de este municipio el 71% pertenece al sector comercio al por mayor y al por menor; reparación de vehículos.



Instituto Nacional de Estadística, Honduras.  
Lomas del Guijarro, Edificio Plaza Guijarro, 5to piso.  
Tegucigalpa, M.D.C. Honduras C.A. Apartado Postal: 15031  
Teléfonos: (504) 2239-7154 / 2239-7156 / 2239-7194  
Fax: (504) 2221-2911  
[www.ine.gob.hn](http://www.ine.gob.hn) [inehn@hotmail.com](mailto:inehn@hotmail.com)