

# VALLADOLID, LEMPIRA



Valladolid, Lempira  
C.M. Sarmiento, 2007

## VALLADOLID, LEMPIRA

### Origen del Municipio

Se fundó en el lugar donde se encuentra la aldea de Los Patios, con el nombre de Colopel, fue trasladado al lugar de Los naranjos donde hoy se encuentra, con el nombre de Valladolid, con personas llegadas de Guarita. En el censo de 1887 ya aparece como municipio del distrito de Guarita.

Fuente: Historia de los municipios de Honduras / Carmen Fiallos

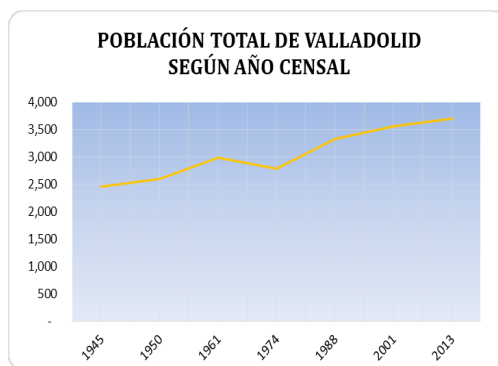
### Datos Históricos

Cuadro N°1

POBLACION TOTAL DE VALLADOLID, POR SEXO SEGÚN AÑO CENSAL			
AÑO	TOTAL	HOMBRE	MUJER
1945	2,458	1,194	1,264
1950	2,605	1,295	1,310
1961	2,986	1,500	1,486
1974	2,780	1,398	1,382
1988	3,336	1,692	1,644
2001	3,553	1,777	1,776
2013	3,696	1,826	1,870

Fuente: Censos Ine

Grafico N°1



Fuente: Censos INE

### Datos Actuales

Teniendo una extensión territorial aproximada de 74 km<sup>2</sup>, está conformado por 12 aldeas y 44 caseríos registrados en el Censo Nacional de Población y Vivienda de 2013, el código de identificación geográfica de Valladolid, Lempira es 1326.

### Corporación Municipal

Nombre	Cargo
PEDRO ANTONIO MENJIVAR ESCOBAR	Alcalde Municipal
DENIA ELISABETH PINTO	Vice-Alcalde Municipal
NERY RIGOBERTO PINEDA AYALA	Regidor (a)
ESTHER ELIZABETH CHICAS SERRANO	Regidor (a)
LEONCIO PINEDA CASTILLO	Regidor (a)
GILBERTO REYES GAVARRETE	Regidor (a)

Fuente: TSE

Cuadro N°2

### Total de población al 2019 según rangos de edad quinquenales, por sexo, y área urbano y rural

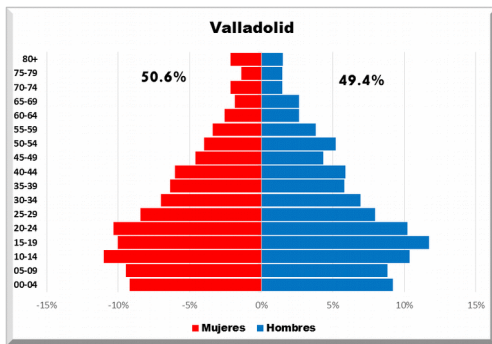
EDAD	TOTAL	HOMBRE	MUJER	URBANO	RURAL
	3,860	1,907	1,953	-	3,860
0-4	355	175	180	-	355
5-9	353	168	185	-	353
10-14	413	198	215	-	413
15-19	419	224	196	-	419
20-24	396	195	202	-	396
25-29	317	152	165	-	317
30-34	269	132	137	-	269
35-39	235	110	125	-	235
40-44	230	112	118	-	230
45-49	173	83	90	-	173
50-54	178	99	78	-	178
55-59	139	73	66	-	139
60-64	100	51	50	-	100
65-69	87	50	36	-	87
70-74	70	28	42	-	70
75-79	56	28	27	-	56
80+	71	28	42	-	71

Fuente: Proyecciones de Población 2019

La población es de 3,860 personas la cual está compuesta por 1,907 hombres y 1,953 mujeres. Con una población en el área rural de 3,860 personas.

**Grafico N°2**

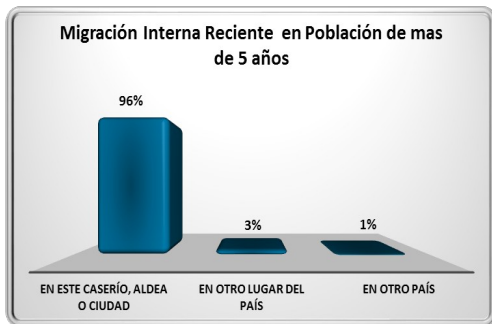
**Pirámide Poblacional**



Fuente: Proyecciones de Población 2019

La población del municipio está compuesta por un 49.4% de hombres y 50.6% de mujeres.

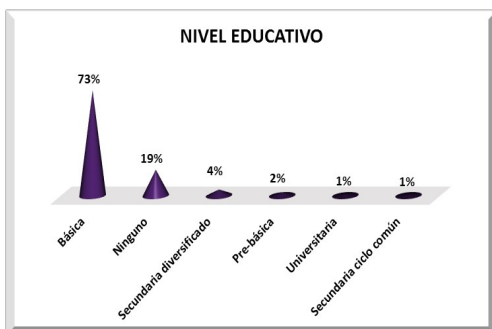
**Grafico N°3**



Fuente: Censo Nacional de Población y Vivienda 2013

El 3% de la población hace 5 años residía en otro lugar del país.

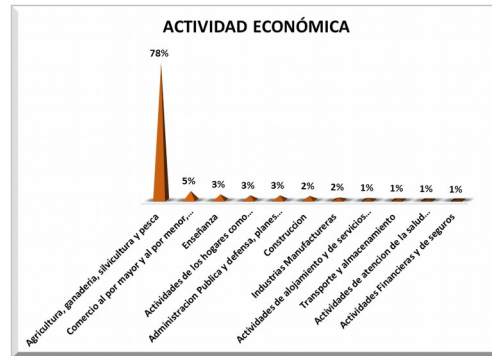
**Grafico N°4**



Fuente: Censo Nacional de Población y Vivienda 2013

El 73% de la población cuenta con un nivel educativo de Básica.

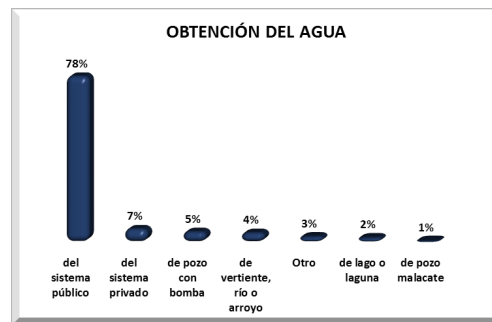
**Grafico N°5**



Fuente: Censo Nacional de Población y Vivienda 2013

El 78% de la población se dedica a la Agricultura, ganadería, silvicultura y pesca.

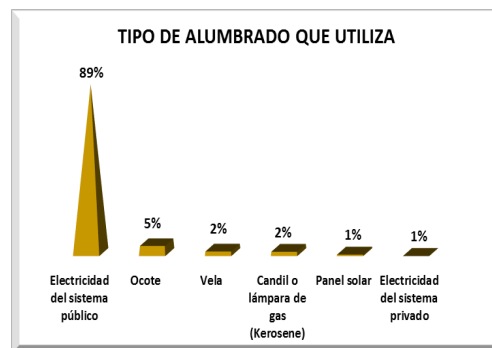
**Grafico N°6**



Fuente: Censo Nacional de Población y Vivienda 2013

La principal fuente de obtención de agua es el sistema público con 78%.

**Grafico N°7**



Fuente: Censo Nacional de Población y Vivienda 2013

La principal fuente de alumbrado en sus viviendas es la electricidad del sistema público con 89%.

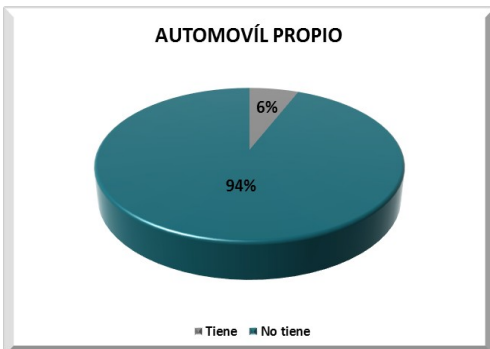
**Grafico N°8**



Fuente: Censo Nacional de Población y Vivienda 2013

Los hogares tienen como principal fuente para cocinar la leña con un 94%.

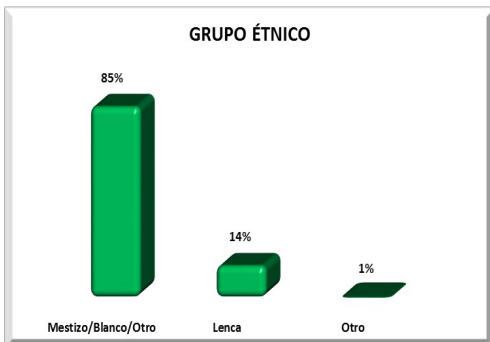
**Grafico N°9**



Fuente: Censo Nacional de Población y Vivienda 2013

El 6% de los hogares cuentan con automóvil propio.

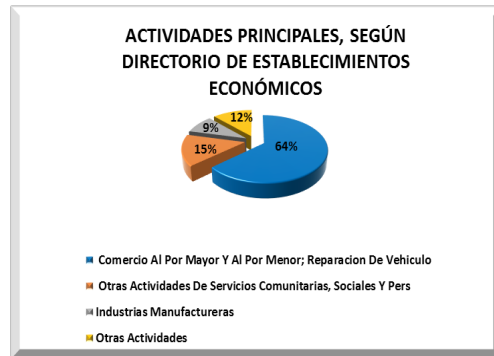
**Grafico N°10**



Fuente: Censo Nacional de Población y Vivienda 2013

El 14% de la población del municipio de auto identifico como Lenca.

**Grafico N°11**



Fuente: Directorio de establecimientos económicos 2010/registros administrativos de alcaldías municipales

Del total de establecimientos económicos de este municipio el 64% pertenece al sector comercio al por mayor y al por menor; reparación de vehículos.



Instituto Nacional de Estadística, Honduras.  
Lomas del Guijarro, Edificio Plaza Guijarro, 5to piso.  
Tegucigalpa, M.D.C. Honduras C.A. Apartado Postal: 15031  
Teléfonos: (504) 2239-7154 / 2239-7156 / 2239-7194  
Fax: (504) 2221-2911  
[www.ine.gob.hn](http://www.ine.gob.hn) [inehn@hotmail.com](mailto:inehn@hotmail.com)