

# VALLE DE ANGELES, FRANCISCO MORAZÁN



## VALLE DE ANGELES, FRANCISCO MORAZÁN

### Origen del Municipio

En el recuento de población de 1791 formaba parte del curato de Santa Lucia, con el nombre de El Cimarrón; en 1862 Fray Juan de Jesús Zepeda le puso el nombre actual. Le dieron categoría de municipio en 1865.

Fuente: Historia de los municipios de Honduras / Carmen Fiallos

### Datos Históricos

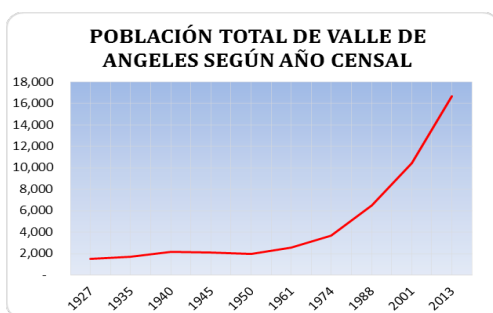
**Cuadro N°1**

**POBLACIÓN TOTAL DE VALLE DE ANGELES, POR SEXO SEGÚN AÑO CENSAL**

AÑO	TOTAL	HOMBRE	MUJER
1927	1,501	733	768
1935	1,735	856	879
1940	2,140	1,071	1,069
1945	2,095	1,030	1,065
1950	1,982	982	1,000
1961	2,560	1,334	1,226
1974	3,654	1,906	1,748
1988	6,483	3,308	3,175
2001	10,454	5,294	5,160
2013	16,678	8,226	8,452

Fuente: Censos Ine

**Grafico N°1**



Fuente: Censos INE

### Datos Actuales

Teniendo una extensión territorial aproximada de 107 km<sup>2</sup>, está conformado por 7 aldeas y 46 caseríos registrados en el Censo Nacional de Población y Vivienda de 2013, el código de identificación geográfica de Valle de Angeles, Francisco Morazán es 0826.

### Corporación Municipal

Nombre	Cargo
WILFREDO PONCE PONCE	Alcalde Municipal
CARMEN NOELIA MEJIA SANCHEZ	Vice-Alcalde Municipal
EDUIN JOEL ILIAS MEDINA	Regidor (a)
KATERIN JAZMIN SALGADO QUIROZ	Regidor (a)
MARVIN JOSUE AGUILAR VILLALOBO	Regidor (a)
ERLINDA UCLES RODRIGUEZ	Regidor (a)
LUIS ALEXANDER SALGADO COLINDRES	Regidor (a)
CARLOS ELMER ESPINAL ELVIR	Regidor (a)
MARCO ANTONIO MIDENCE CERRATO	Regidor (a)
SEBASTIAN ARTICA OCHOA	Regidor (a)

Fuente: TSE

**Cuadro N°2**

**Total de población al 2019 según rangos de edad quinquenales, por sexo, y área urbano y rural**

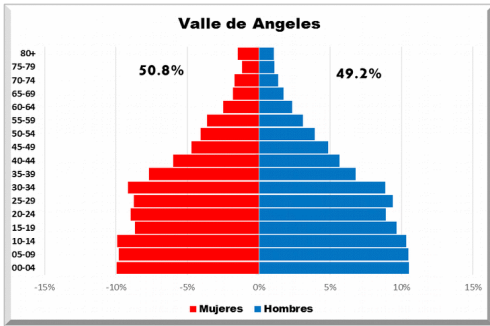
EDAD	TOTAL	HOMBRE	MUJER	URBANO	RURAL
0-4	19,922	9,796	10,125	7,628	12,294
0-4	2,039	1,029	1,010	750	1,289
5-9	2,022	1,028	994	724	1,298
10-14	2,015	1,011	1,004	780	1,234
15-19	1,821	944	877	685	1,136
20-24	1,782	872	910	640	1,142
25-29	1,805	920	885	647	1,158
30-34	1,797	869	928	687	1,111
35-39	1,441	664	777	527	915
40-44	1,159	553	606	458	701
45-49	957	478	479	385	572
50-54	797	383	413	338	459
55-59	668	302	366	281	387
60-64	481	228	252	199	282
65-69	354	169	185	156	198
70-74	306	133	173	131	175
75-79	226	108	117	113	112
80+	252	105	148	126	126

Fuente: Proyecciones de Población 2019

La población es de 19,922 personas la cual está compuesta por 9,796 hombres y 10,125 mujeres. Con una población en el área urbana de 7,628 personas y en área rural de 12,294 personas.

**Grafico N°2**

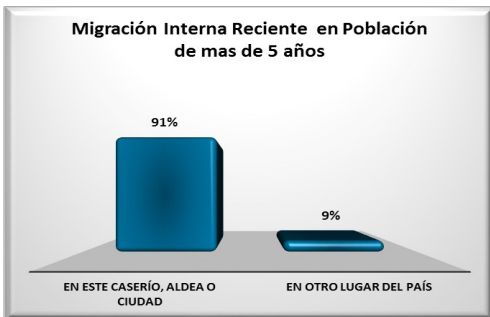
**Pirámide Poblacional**



Fuente: Proyecciones de Población 2019

La población del municipio está compuesta por un 49.2% de hombres y 50.8% de mujeres.

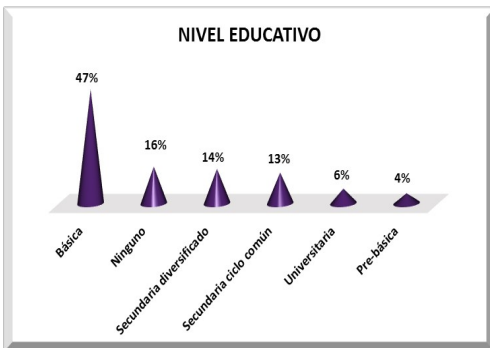
**Grafico N°3**



Fuente: Censo Nacional de Población y Vivienda 2013

El 9% de la población hace 5 años residía en otro lugar del país.

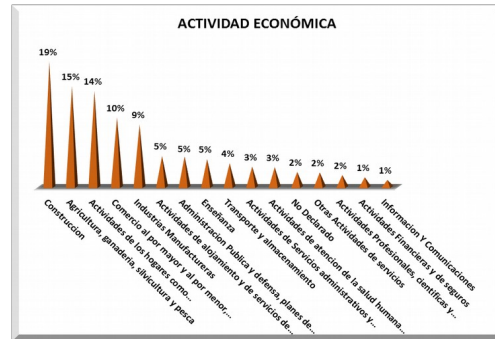
**Grafico N°4**



Fuente: Censo Nacional de Población y Vivienda 2013

El 47% de la población cuenta con un nivel educativo de Básica.

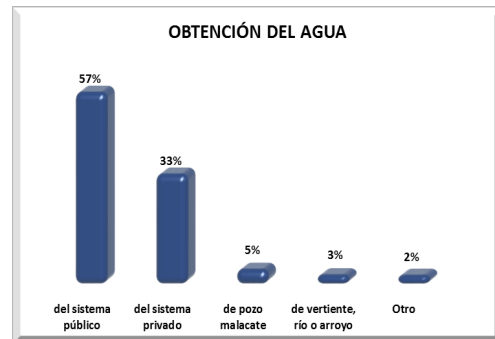
**Grafico N°5**



Fuente: Censo Nacional de Población y Vivienda 2013

El 19% de la población se dedica a la construcción.

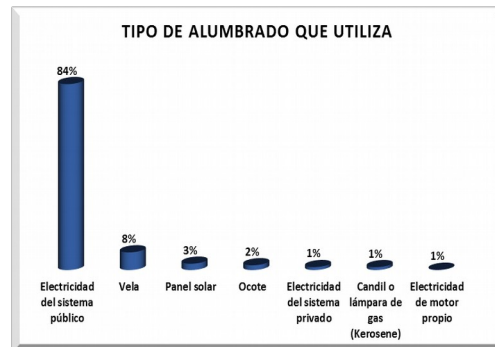
**Grafico N°6**



Fuente: Censo Nacional de Población y Vivienda 2013

La principal fuente de obtención de agua es el sistema público con 57%.

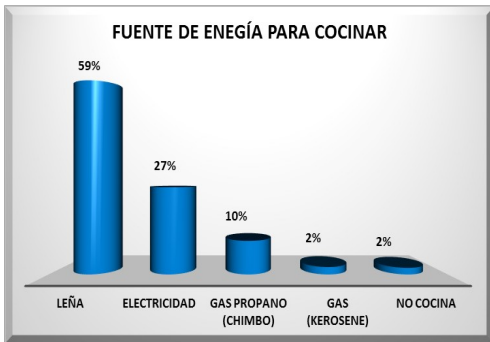
**Grafico N°7**



Fuente: Censo Nacional de Población y Vivienda 2013

La principal fuente de alumbrado en sus viviendas es la electricidad del sistema público con 84%.

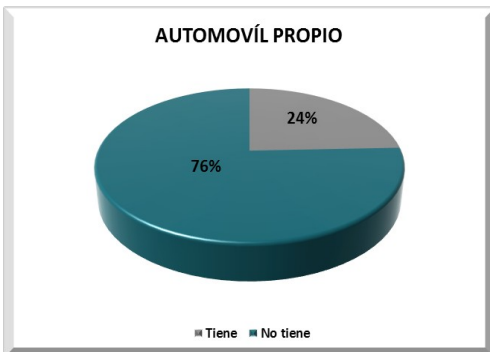
**Grafico N°8**



Fuente: Censo Nacional de Población y Vivienda 2013

Los hogares tienen como principal fuente para cocinar la leña con un 59%.

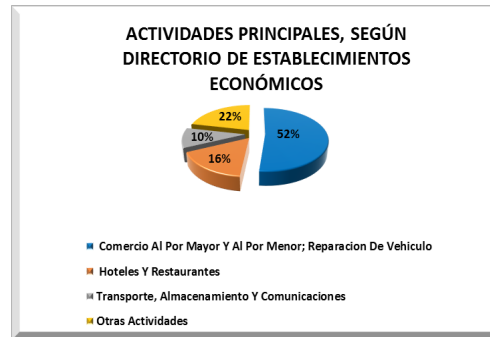
**Grafico N°9**



Fuente: Censo Nacional de Población y Vivienda 2013

El 24% de los hogares cuentan con automóvil propio.

**Grafico N°10**



Fuente: Directorio de establecimientos económicos 2010/registros administrativos de alcaldías municipales

Del total de establecimientos económicos de este municipio el 52% pertenece al sector comercio al por mayor y al por menor; reparación de vehículos.



Instituto Nacional de Estadística, Honduras.  
Lomas del Guijarro, Edificio Plaza Guijarro, 5to piso.  
Tegucigalpa, M.D.C. Honduras C.A. Apartado Postal: 15031  
Teléfonos: (504) 2239-7154 / 2239-7156 / 2239-7194  
Fax: (504) 2221-2911  
[www.ine.gob.hn](http://www.ine.gob.hn) [inehn@hotmail.com](mailto:inehn@hotmail.com)