

# VALLECILLO, FRANCISCO MORAZÁN



## VALLECILLO, FRANCISCO MORAZÁN

### Origen del Municipio

Acuerdo No. 1035-86. Tegucigalpa, D.C. 5 de diciembre de 1986.

Fuente: Historia de los municipios de Honduras / Carmen Fiallos

### Datos Históricos

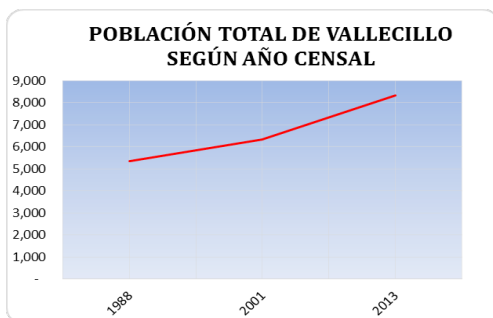
**Cuadro N°1**

**POBLACION TOTAL DE VALLECILLO, POR SEXO SEGÚN AÑO CENSAL**

AÑO	TOTAL	HOMBRE	MUJER
1988	5,344	2,678	2,666
2001	6,353	3,143	3,210
2013	8,337	4,059	4,278

Fuente: Censos Ine

**Grafico N°1**



Fuente: Censos INE

### Datos Actuales

Teniendo una extensión territorial aproximada de 234 km<sup>2</sup>, está conformado por 2 aldeas y 54 caseríos registrados en el Censo Nacional de Población y Vivienda de 2013, el código de identificación geográfica de Vallecillo, Francisco Morazán es 0828.

### Corporación Municipal

Nombre	Cargo
CELY MODESTO ZAVALA MARADIAGA	Alcalde Municipal
CONCEPCION SUYAPA HUETE GIRON	Vice-Alcalde Municipal
HUGO ELEAZAR FLORES VALLADARES	Regidor (a)
LEONARDO MEDINA CRUZ	Regidor (a)
SELVIN ADALID JUANEZ GARCIA	Regidor (a)
NELSON ANTONIO CONTRERAS SOSA	Regidor (a)
MODESTA FLORES MORALES	Regidor (a)
FRANCISCO ANTONIO MORALES	Regidor (a)

Fuente: TSE

**Cuadro N°2**

**Total de población al 2019 según rangos de edad quinquenales, por sexo, y área urbano y rural**

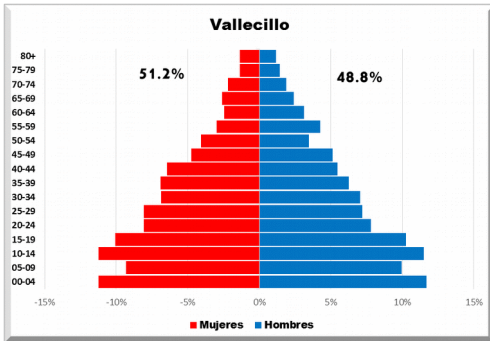
EDAD	TOTAL	HOMBRE	MUJER	URBANO	RURAL
	8,995	4,394	4,601	4,436	4,559
0-4	1,032	514	518	494	538
5-9	865	437	429	407	459
10-14	1,022	506	517	522	500
15-19	914	450	464	431	483
20-24	714	343	371	304	410
25-29	687	316	371	337	351
30-34	625	309	316	299	326
35-39	592	274	318	309	283
40-44	537	240	297	256	281
45-49	444	225	219	230	214
50-54	340	152	188	160	181
55-59	324	187	138	168	156
60-64	249	137	112	140	109
65-69	225	106	119	129	95
70-74	183	82	101	107	76
75-79	127	64	63	76	51
80+	113	51	62	67	46

Fuente: Proyecciones de Población 2019

La población es de 8,995 personas la cual está compuesta por 4,394 hombres y 4,601 mujeres. Con una población en el área urbana de 4,436 personas y en área rural de 4,559 personas.

**Grafico N°2**

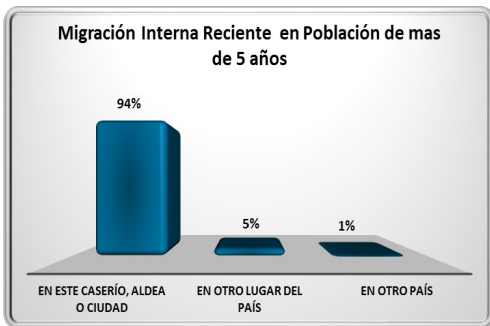
**Pirámide Poblacional**



Fuente: Proyecciones de Población 2019

La población del municipio está compuesta por un 48.8% de hombres y 51.2% de mujeres.

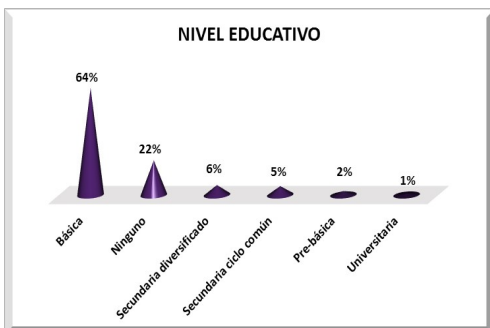
**Grafico N°3**



Fuente: Censo Nacional de Población y Vivienda 2013

El 5% de la población hace 5 años residía en otro lugar del país.

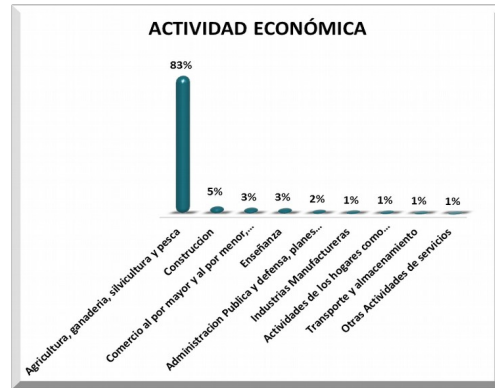
**Grafico N°4**



Fuente: Censo Nacional de Población y Vivienda 2013

El 64% de la población cuenta con un nivel educativo de Básica.

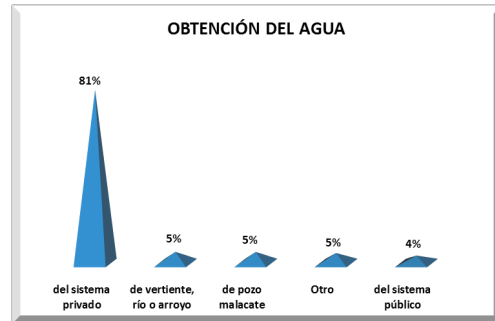
**Grafico N°5**



Fuente: Censo Nacional de Población y Vivienda 2013

El 83% de la población se dedica a la Agricultura, ganadería, silvicultura y pesca.

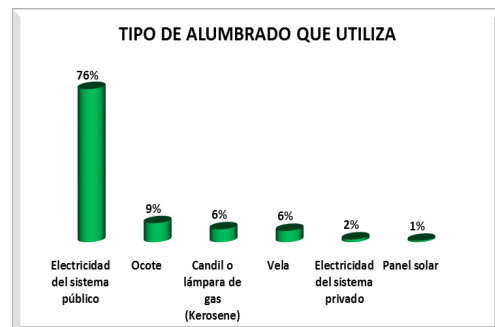
**Grafico N°6**



Fuente: Censo Nacional de Población y Vivienda 2013

La principal fuente de obtención del agua es el sistema privado con 81%.

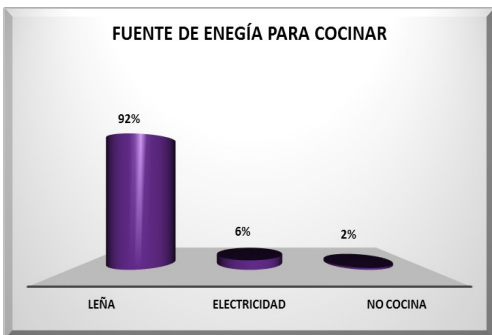
**Grafico N°7**



Fuente: Censo Nacional de Población y Vivienda 2013

La principal fuente de alumbrado en sus viviendas es la electricidad del sistema público con 76%.

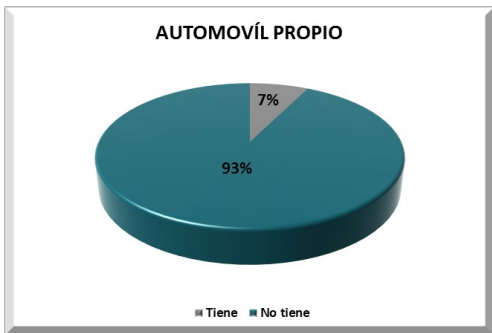
**Grafico N°8**



Fuente: Censo Nacional de Población y Vivienda 2013

Los hogares tienen como principal fuente para cocinar la leña con un 92%.

**Grafico N°9**



Fuente: Censo Nacional de Población y Vivienda 2013

El 7% de los hogares cuentan con automóvil propio.

**Grafico N°10**



Fuente: Directorio de establecimientos económicos 2010/registros administrativos de alcaldías municipales

Del total de establecimientos económicos de este municipio el 83% pertenece al sector comercio al por mayor y al por menor; reparación de vehículos.



Instituto Nacional de Estadística, Honduras.  
Lomas del Guijarro, Edificio Plaza Guijarro, 5to piso.  
Tegucigalpa, M.D.C. Honduras C.A. Apartado Postal: 15031  
Teléfonos: (504) 2239-7154 / 2239-7156 / 2239-7194  
Fax: (504) 2221-2911  
[www.ine.gob.hn](http://www.ine.gob.hn) [inehn@hotmail.com](mailto:inehn@hotmail.com)