

# VILLA NUEVA, CORTES



## VILLA NUEVA, CORTES

### Origen del Municipio

En 1801 aparece como reducción de Tehuma (San Manuel), le dieron categoría de municipio el 23 de agosto de 1871 por acuerdo del gobernador político del departamento de Santa Bárbara.

Fuente: Historia de los municipios de Honduras / Carmen Fiallos

### Datos Históricos

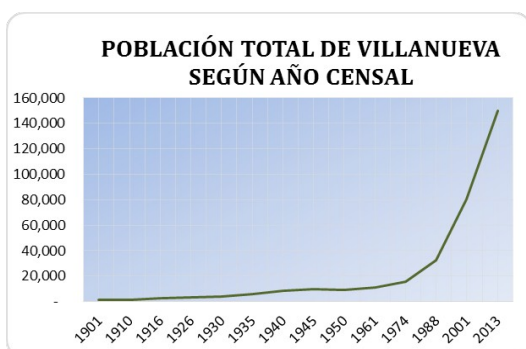
Cuadro N°1

#### POBLACIÓN TOTAL DE VILLANUEVA, POR SEXO SEGÚN AÑO CENSAL

AÑO	TOTAL	HOMBRE	MUJER
1901	1,422	725	697
1910	1,574	861	713
1916	2,322	1,251	1,071
1926	3,503	1,698	1,805
1930	3,611	2,007	1,604
1935	5,558	2,978	2,580
1940	8,207	4,611	3,596
1945	9,562	5,289	4,273
1950	9,185	4,933	4,252
1961	10,950	5,715	5,235
1974	15,331	7,857	7,474
1988	32,781	16,459	16,322
2001	80,662	39,645	41,017
2013	149,977	72,504	77,473

Fuente: Censos Ine

Gráfico N°1



Fuente: Censos INE

### Datos Actuales

Teniendo una extensión territorial aproximada de 358 km<sup>2</sup>, está conformado por 20 aldeas y 221 caseríos registrados en el Censo Nacional de Población y Vivienda de 2013, el código de identificación geográfica de Villa Nueva, Cortes es 0511.

### Corporación Municipal

Nombre	Cargo
WALTER SMELIN PERDOMO AGUILAR	Alcalde Municipal
ADRIANA JACQUELINE LOPEZ MOLINA	Vice-Alcalde Municipal
JOSE FELIPE BORJAS	Regidor (a)
NUSLY OSIRIS CHAVARRIA	Regidor (a)
SANDRA ISABEL CERRATO GARCIA	Regidor (a)
HENRY ALEXANDER MADRID LOPEZ	Regidor (a)
SILVIA MARTHA WILLS REYES	Regidor (a)
ALICIA GOMEZ MOREL	Regidor (a)
MIGUEL ANGEL ESCOBAR NUÑEZ	Regidor (a)
JUAN ANTONIO RAMIREZ CISNEROS	Regidor (a)
JOSE JAVIER RUBI SUAZO	Regidor (a)
JORGE POMPILIO HERNANDEZ ARIAS	Regidor (a)

Fuente: TSE

Cuadro N°2

#### Total de población al 2018 según rangos de edad quinquenales, por sexo, y área urbano y rural

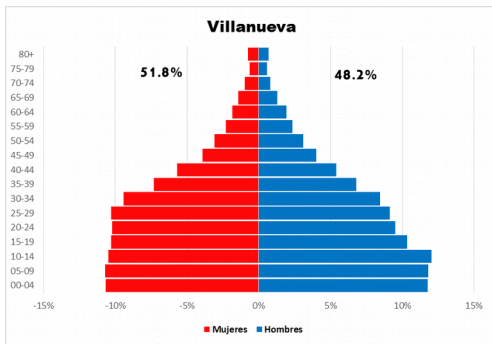
TOTAL	TOTAL	HOMBRE	MUJER	URBANO	RURAL
	169,609	81,699	87,911	145,417	24,192
0-4	19,004	9,624	9,380	16,421	2,582
5-9	19,058	9,654	9,404	16,467	2,592
10-14	19,054	9,844	9,210	16,471	2,583
15-19	17,481	8,436	9,045	14,833	2,648
20-24	16,760	7,779	8,981	14,218	2,542
25-29	16,506	7,466	9,040	14,348	2,158
30-34	15,191	6,910	8,281	13,298	1,893
35-39	11,977	5,561	6,416	10,429	1,548
40-44	9,423	4,420	5,003	8,111	1,312
45-49	6,695	3,259	3,436	5,621	1,074
50-54	5,244	2,524	2,720	4,365	880
55-59	3,922	1,899	2,023	3,260	662
60-64	3,216	1,583	1,633	2,660	556
65-69	2,316	1,048	1,268	1,890	426
70-74	1,491	645	846	1,199	292
75-79	1,046	480	566	822	224
80+	1,226	567	658	1,004	221

Fuente: Proyecciones de Población 2018

La población es de 169,609 personas la cual está compuesta por 81,699 hombres y 87,911 mujeres. Con una población en el área urbana 145,417 personas y en el área rural de 24,192 personas.

**Grafico N°2**

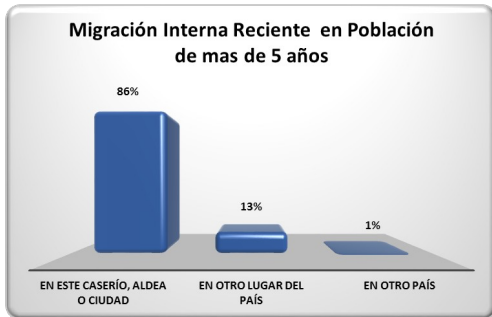
**Pirámide Poblacional**



Fuente: Proyecciones de Población 2018

La población del municipio está compuesta por un 48.2% de hombres y 51.8 % de mujeres.

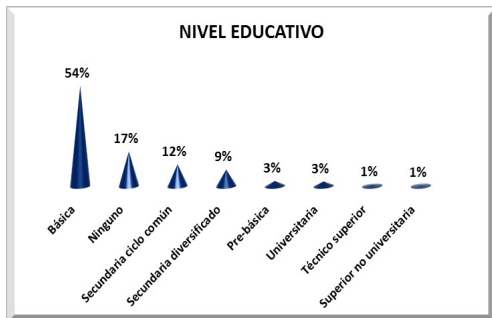
**Grafico N°3**



Fuente: Censo Nacional de Población y Vivienda 2013

El 13% de la población hace 5 años residía en otro lugar del país.

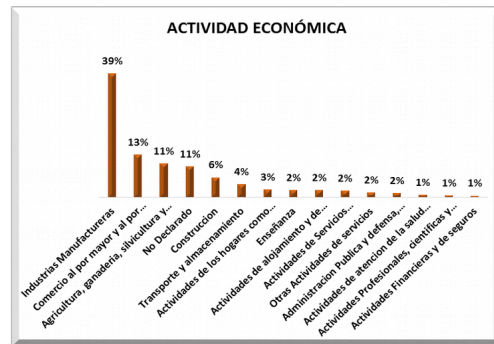
**Grafico N°4**



Fuente: Censo Nacional de Población y Vivienda 2013

El 54% de la población cuenta con un nivel educativo de Básica.

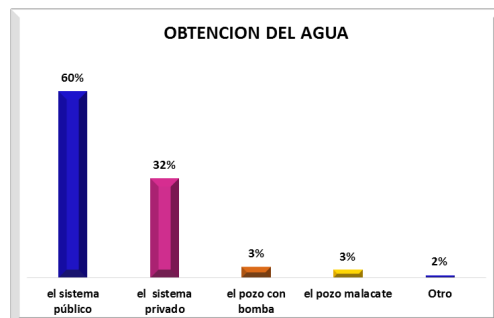
**Grafico N°5**



Fuente: Censo Nacional de Población y Vivienda 2013

El 39% de la población se dedica a la Agricultura, ganadería, silvicultura y pesca.

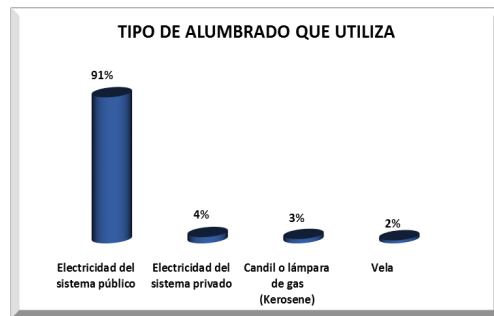
**Grafico N°6**



Fuente: Censo Nacional de Población y Vivienda 2013

La principal fuente de obtención del agua es el sistema público con 60%.

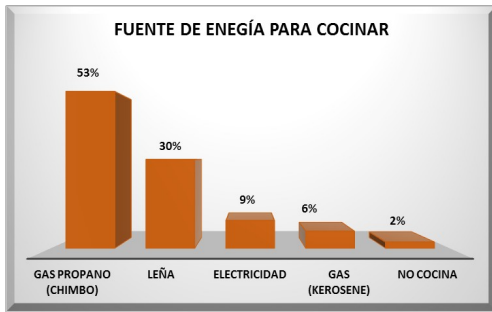
**Grafico N°7**



Fuente: Censo Nacional de Población y Vivienda 2013

La principal fuente de alumbrado en sus viviendas es la electricidad del sistema público con 91%.

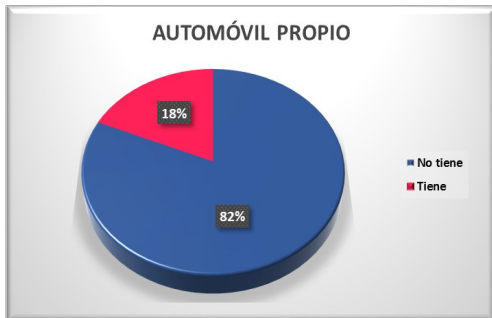
**Grafico N°8**



Fuente: Censo Nacional de Población y Vivienda 2013

Los hogares tienen como principal fuente para cocinar el gas propano o (Chimbo) con un 53%.

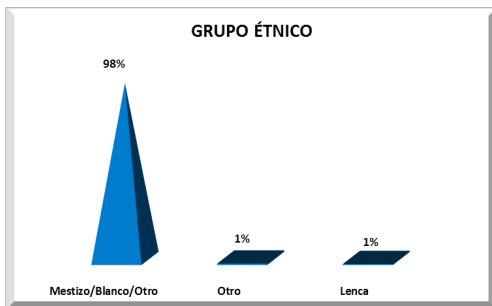
**Grafico N°9**



Fuente: Censo Nacional de Población y Vivienda 2013

El 18% de los hogares cuentan con automóvil propio.

**Grafico N°10**



Fuente: Censo Nacional de Población y Vivienda 2013

El 1% de la población del municipio de auto identifico como Lenca.

**Grafico N°11**



Fuente: Directorio de establecimientos económicos 2010/registros administrativos de alcaldías municipales

Del total de establecimientos económicos de este municipio el 63% pertenece al sector comercio al por mayor y al por menor; reparación de vehículos.



Instituto Nacional de Estadística, Honduras.  
Lomas del Guijarro, Edificio Plaza Guijarro, 5to piso.  
Tegucigalpa, M.D.C. Honduras C.A. Apartado Postal: 15031  
Teléfonos: (504) 2239-7154 / 2239-7156 / 2239-7194  
Fax: (504) 2221-2911  
[www.ine.gob.hn](http://www.ine.gob.hn) [inehn@hotmail.com](mailto:inehn@hotmail.com)