

WAMPUSIRPI, GRACIAS A DIOS



WAMPUSIRPI, GRACIAS A DIOS

Origen del Municipio

Fundado en 1996.

Fuente: Historia de los municipios de Honduras / Carmen Fiallos

Datos Históricos

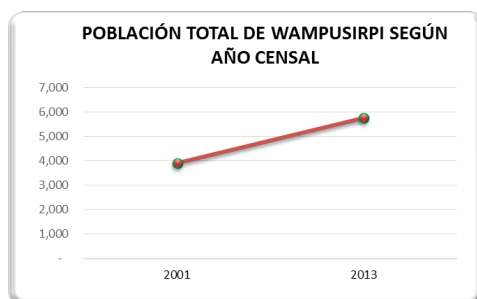
Cuadro N°1

POBLACIÓN TOTAL DE WAMPUSIRPI, POR SEXO SEGÚN AÑO CENSAL

AÑO	TOTAL	HOMBRE	MUJER
2001	3,897	1,947	1,950
2013	5,746	2,916	2,830

Fuente: Censos Ine

Grafico N°1



Fuente: Censos INE

Datos Actuales

Teniendo una extensión territorial aproximada de 2,519 km², está conformado por 5 aldeas y 40 caseríos registrados en el Censo Nacional de Población y Vivienda de 2013, el código de identificación geográfica de Wampusirpi, Gracias a Dios es 0905.

Corporación Municipal

Nombre	Cargo
MARCELO ANTONIO HERRERA PALACIOS	Alcalde Municipal
DORILA MARTINEZ HERNANDEZ	Vice-Alcalde Municipal
MELESIO PRADO TALAVERA	Regidor (a)
JOSE MARBIN SALINAS MENDOZA	Regidor (a)
MARIA DELMYS GODOY ZELAYA	Regidor (a)
ORBELINA CRUZ ZELAYA	Regidor (a)
BIANCA CRISTINA GONZALEZ MEJIA	Regidor (a)
HELLEN MILLECENH RIVAS SANCHEZ	Regidor (a)

Fuente: TSE

Cuadro N°2

Total de población al 2018 según rangos de edad quinquenales, por sexo, y área urbano y rural

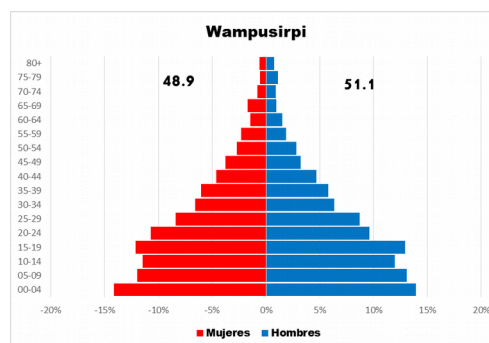
EDAD	TOTAL	HOMBRE	MUJER	URBANO	RURAL
0-4	5,967	3,049	2,918	2,124	3,843
5-9	836	424	412	260	576
10-14	747	398	349	251	497
15-19	699	364	335	238	462
20-24	747	393	354	281	466
25-29	605	293	313	219	386
30-34	510	265	245	187	323
35-39	385	193	192	129	256
40-44	352	176	175	135	216
45-49	278	143	135	98	180
50-54	209	99	110	92	117
55-59	165	86	80	71	94
60-64	124	56	68	47	77
65-69	89	46	43	38	51
70-74	79	30	49	30	49
75-79	51	27	24	22	29
80+	50	34	17	14	36
	40	22	17	12	28

Fuente: Proyecciones de Población 2018

La población es de 5,967 personas la cual está compuesta por 3,049 hombres y 2,918 mujeres. Con una población en el área urbana de 2,124 personas y en el área rural de 3,843

Grafico N°2

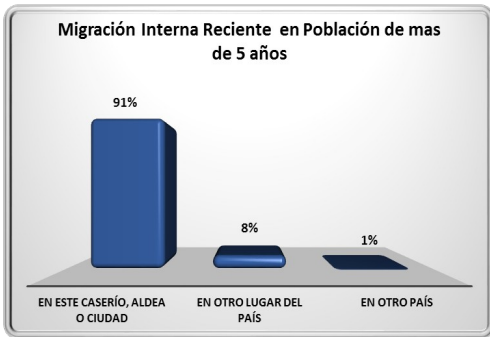
Pirámide Poblacional



Fuente: Proyecciones de Población 2018

La población del municipio está compuesta por un 51.1% de hombres y 48.9 % de mujeres.

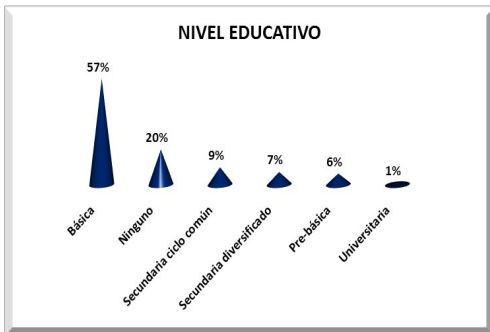
Grafico N°3



Fuente: Censo Nacional de Población y Vivienda 2013

El 8% de la población hace 5 años residía en otro lugar del país.

Grafico N°4



Fuente: Censo Nacional de Población y Vivienda 2013

El 57% de la población cuenta con un nivel educativo de Básica.

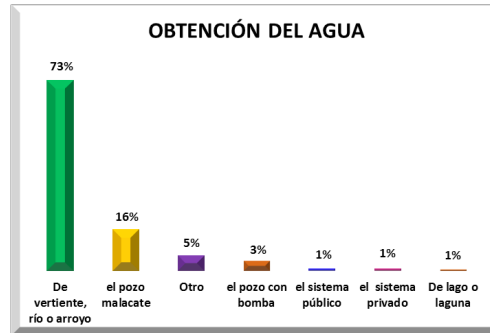
Grafico N°5



Fuente: Censo Nacional de Población y Vivienda 2013

El 76% de la población se dedica a la Agricultura, ganadería, silvicultura y pesca.

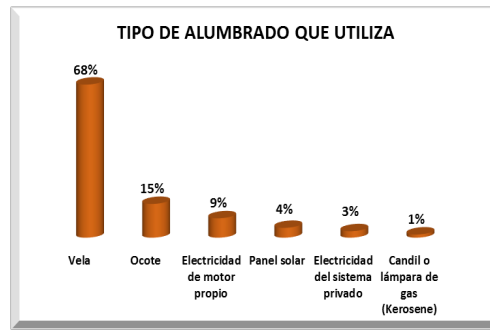
Grafico N°6



Fuente: Censo Nacional de Población y Vivienda 2013

La principal fuente de obtención del agua la vertiente, río o arroyo con 73%.

Grafico N°7



Fuente: Censo Nacional de Población y Vivienda 2013

La principal fuente de alumbrado en sus viviendas es la vela con 68%.

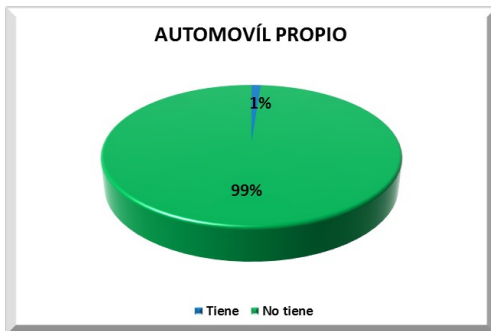
Grafico N°8



Fuente: Censo Nacional de Población y Vivienda 2013

Los hogares tienen como principal fuente para cocinar la leña con un 96%.

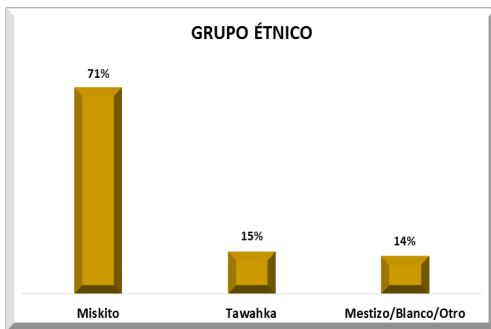
Grafico N°9



Fuente: Censo Nacional de Población y Vivienda 2013

El 1% de los hogares cuentan con automóvil propio.

Grafico N°10



Fuente: Censo Nacional de Población y Vivienda 2013

El 71% de la población se auto identifico como Miskito.



Instituto Nacional de Estadística, Honduras.
Lomas del Guijarro, Edificio Plaza Guijarro, 5to piso.
Tegucigalpa, M.D.C. Honduras C.A. Apartado Postal: 15031
Teléfonos: (504) 2239-7154 / 2239-7156 / 2239-7194
Fax: (504) 2221-2911
www.ine.gob.hn inehn@hotmail.com