

YUSCARÁN, EL PARAÍSO

INFORMACIÓN GENERAL / 2018

YUSCARAN, EL PARAÍSO

Origen del Municipio

Fundado en 1730, Yuscarán se localiza a 65 kilómetros de la Capital, y es la Cabecera del departamento de El Paraíso. Fue en el pasado un emporio minero (siglos XVIII y XIX); a su situación topográfica se debe el trazo irregular de sus calles y la riqueza de su paisaje urbano. En Yuscarán, decretada Monumento Nacional en 1979, existen más de 200 casas antiguas y las boca minas e instalaciones mineras, ahora abandonadas nos hablan de la riqueza de la zona, primero explotadas por los españoles y luego por compañías norteamericanas.

Fuente: Historia de los municipios de Honduras / Carmen Fiallos

Datos Históricos

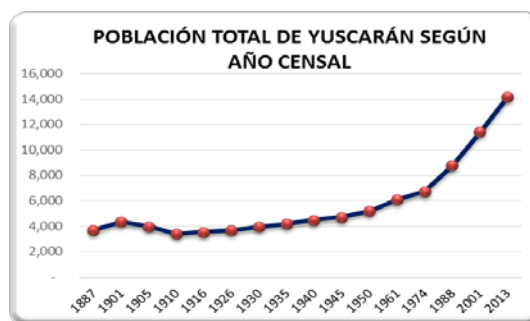
Cuadro N°1

POBLACIÓN TOTAL DE YUSCARÁN, POR SEXO SEGÚN AÑO CENSAL

AÑO	TOTAL	HOMBRE	MUJER
1887	3,633	1,699	1,934
1901	4,310	2,091	2,219
1905	3,961	1,956	2,005
1910	3,374	1,625	1,749
1916	3,514	1,678	1,836
1926	3,638	1,845	1,793
1930	3,934	1,918	2,016
1935	4,156	2,025	2,131
1940	4,467	2,253	2,214
1945	4,691	2,382	2,309
1950	5,173	2,605	2,568
1961	6,076	3,270	2,806
1974	6,701	3,525	3,176
1988	8,763	4,374	4,389
2001	11,384	5,897	5,487
2013	14,144	7,212	6,932

Fuente: Censos Ine

Grafico N°1



Fuente: Censos INE

Datos Actuales

Teniendo una extensión territorial aproximada de 348 km², está conformado por 18 aldeas y 128 caseríos registrados en el Censo Nacional de Población y Vivienda de 2013, el código de identificación geográfica de Yuscarán, El Paraíso es 0701.

Corporación Municipal

Nombre	Cargo
JOHNY ALEJANDRO CARRASCO CHAVEZ	Alcalde Municipal
RITZA YANINA MALDONADO DURON	Vice-Alcalde Municipal
ELVIN DAVID MARADIAGA PONCE	Regidor (a)
MARIA ISABEL CACERES ARDON	Regidor (a)
RAUL ERNESTO LEZAMA CORTES	Regidor (a)
WILFREDO ESPINAL LOPEZ	Regidor (a)
DENIS ALEXIS ELVIR AGURCIA	Regidor (a)
RENE ANTONIO OCHOA MONCADA	Regidor (a)
GREYSSY ESTHER MARTINEZ BARAHONA	Regidor (a)
REINA IRIS RAUDALES RODRIGUEZ	Regidor (a)
ROGER ALEXIS FLORES	Regidor (a)
ERLIN RODRIGUEZ SIERRA	Regidor (a)

Fuente: TSE

Cuadro N°2

Total de población al 2018 según rangos de edad quinquenales, por sexo, y área urbano y rural

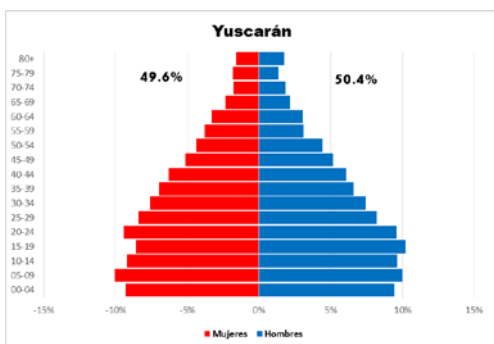
TOTAL	TOTAL	HOMBRE	MUJER	URBANO	RURAL
	15,572	7,842	7,730	5,297	10,275
0-4	1,457	741	716	488	969
5-9	1,563	784	779	535	1,029
10-14	1,464	754	710	535	930
15-19	1,469	803	666	546	923
20-24	1,480	751	729	511	969
25-29	1,291	641	650	414	877
30-34	1,168	582	586	367	801
35-39	1,058	519	539	349	709
40-44	965	478	487	330	634
45-49	803	406	397	240	562
50-54	685	346	338	209	476
55-59	537	242	295	175	363
60-64	495	239	256	166	329
65-69	350	169	181	134	215
70-74	282	144	138	104	177
75-79	248	107	141	103	145
80+	259	136	123	91	167

Fuente: Proyecciones de Población 2018

La población es de 15,572 personas la cual está compuesta por 7,842 hombres y 7,730 mujeres. Con una población en el área urbana de 5,297 personas, y en el área rural de 10,275.

Grafico N°2

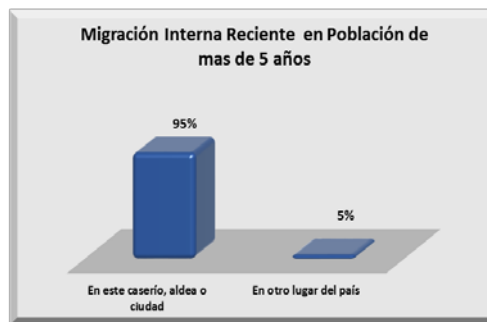
Pirámide Poblacional



Fuente: Proyecciones de Población 2018

La población del municipio está compuesta por un 50.4% de hombres y 49.6% de mujeres.

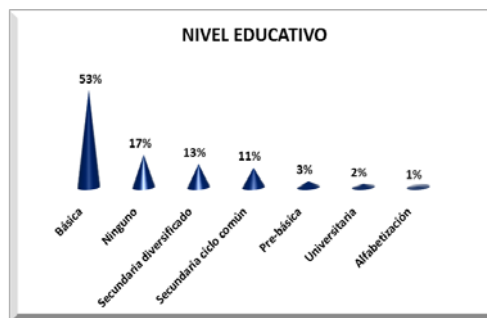
Grafico N°3



Fuente: Censo Nacional de Población y Vivienda 2013

El 5% de la población hace 5 años residía en otro lugar del país.

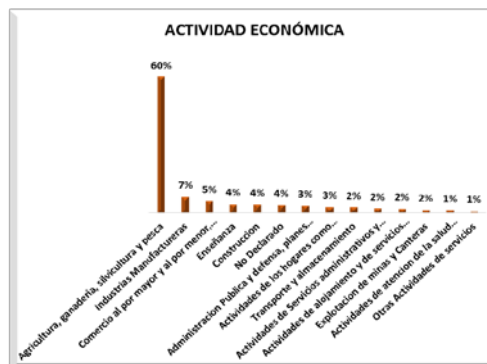
Grafico N°4



Fuente: Censo Nacional de Población y Vivienda 2013

El 53% de la población cuenta con un nivel educativo de Básica.

Grafico N°5



Fuente: Censo Nacional de Población y Vivienda 2013

El 60% de la población se dedica a la agricultura, ganadería, silvicultura y pesca.

Grafico N°6



Fuente: Censo Nacional de Población y Vivienda 2013

La principal fuente de obtención del agua es el sistema público con 57%.

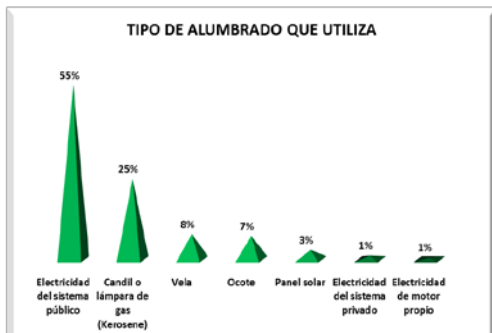
Grafico N°9



Fuente: Censo Nacional de Población y Vivienda 2013

El 13% de los hogares cuentan con automóvil propio.

Grafico N°7



Fuente: Censo Nacional de Población y Vivienda 2013

La principal fuente de alumbrado en sus viviendas es la electricidad del sistema público con 50%.

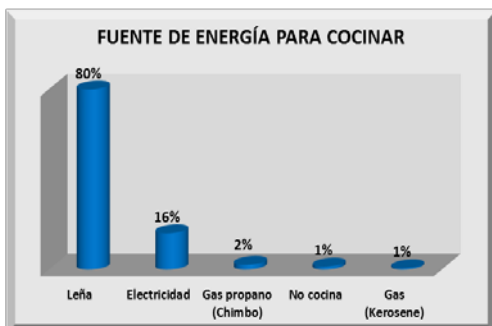
Grafico N°10



Fuente: Directorio de establecimientos económicos 2010/registros administrativos de alcaldías municipales

Del total de establecimientos económicos de este municipio el 61% pertenece al sector comercio al por mayor y al por menor; reparación de vehículos.

Grafico N°8



Fuente: Censo Nacional de Población y Vivienda 2013

Los hogares tienen como principal fuente para cocinar la Leña con un 80%.

Oportuno y confiable
www.ine.gov.hn

Siga nuestras redes sociales del INE:

