



DIRECTORIO DE ESTABLECIMIENTOS
ECONÓMICOS (DEE), DEPARTAMENTO DE

COMAYAGUA



PRESENTACIÓN

El Instituto Nacional de Estadística (INE) pone a disposición de los usuarios el Boletín del Directorio de Establecimientos Económicos, (DEE) del Departamento de Comayagua.

Esta es una publicación anual que tiene como objetivo principal dar a conocer los establecimientos formalmente registrados en cuanto a identificación, ubicación y actividad económica, información estadística científica y confiable que sirva de base a la formulación de proyectos, para direccionar la inversión y optimizar recursos en los ámbitos público y privado.

La información descrita en esta publicación se ha desarrollado a través de un proceso de actualización gradual, con datos proporcionados por alcaldías municipales.

Eugenio Sosa
Director Ejecutivo
Instituto Nacional de Estadística



INTRODUCCIÓN

El Directorio de Establecimientos Económicos (DEE), se ha constituido en una herramienta estadística fundamental que desvela el pulso de la economía en distintos niveles: nacional, regional y local. Este compendio sistemático ofrece una visión integral de las unidades económicas que dinamizan los diversos sectores de la economía del país.

El Instituto Nacional de Estadística (INE), a través del continuo refinamiento del DEE, se propone un objetivo trascendental: proporcionar información estadística confiable, que no solo sirva de base para proyectos estratégicos, sino que también oriente la inversión y optimice el aprovechamiento de recursos, tanto en el ámbito público como en el privado.

Este informe presenta los resultados más destacados del año 2023, incluyendo datos procedentes de municipios del Departamento de Comayagua. La estructura del documento se desglosa en tres secciones cruciales: 1) Una breve caracterización del Departamento de Comayagua 2) Una descripción detallada de la metodología empleada en la actualización del DEE; y 3) Se presentan los principales resultados con la información obtenida en el año 2023, que incluye los datos municipales pertenecientes al Departamento de Comayagua.



CARACTERIZACIÓN SOCIOECONÓMICA

Tabla 1. Características geográficas y Socioeconómicas
Del departamento de Comayagua

Departamento de Comayagua	
Información general	
Fecha de creación	28 de junio de 1825
Cabecera departamental	Comayagua
Superficie	5,124 Km ²
Municipios	21
Aldeas	283
Población	593,521
Densidad poblacional	115.8/km
Índice de desarrollo humano	0.606
Ubicación geográfica	
Latitud norte	Entre los 14°03' y los 15°03'
Longitud oeste	Entre los 87°13' y los 88°05'
Límites	
Norte	Deptos. de Yoro y Cortés
Sur	Depto. de La Paz
Este	Depto. de Francisco Morazán
Oeste	Deptos. de La Paz, Intibucá y Santa Bárbara

Fuente: INE Proyección poblacional 2013-2030, PNUD, IP en cuanto a Comayagua



Tabla 2.
desarrollo
índice de
municipal
municipios

Minas de oro	0.59	33.14
Ojos de agua	0.58	28.75
San Jerónimo	0.58	33.18
San José de Comayagua	0.55	30.64
San José del Potrero	0.57	28.83
San Luis	0.58	34.43
San Sebastián	0.64	41.32
Siguatepeque	0.66	72.79
Villas de San Antonio	0.65	42.14
Las Lajas	0.57	54.79
Taulabé	0.62	52.55

Índice de
humano y
desarrolló
de los
del

departamento de Comayagua



DIRECTORIO DE ESTABLECIMIENTOS
ECONÓMICOS (DEE), DEPARTAMENTO DE
COMAYAGUA



Fuente: Elaborado por el INE, con datos obtenidos de perfiles municipales en base al Índice de Desarrollo Humano.

El Departamento de Comayagua, una estratégica en el corazón de Honduras, es un departamento que se distingue por su rica historia colonial y su papel clave en la economía nacional. Esta región cuenta con tierras fértiles que favorecen una agricultura

IDH de Comayagua [en su sitio](#)
IDM: Índice de Desarrollo Municipal





diversificada, Comayagua es un importante destino turístico gracias a su impresionante arquitectura colonial y sus sitios históricos, como la Catedral de Comayagua y el Reloj de la Catedral, uno de los más antiguos de América. La abundancia de recursos hídricos y una infraestructura en expansión, como el Aeropuerto Internacional Palmerola, contribuyen al desarrollo sostenido del departamento.

Particularmente, la mayoría de los municipios del Departamento de Comayagua se encuentran dentro de la Zona del Valle de Comayagua, la cual ha sido reconocida por su fértil suelo y su gran potencial agrícola. Históricamente, cerca del 90% del área total del valle es apta para la agricultura, lo que ha convertido a esta región en un bastión de la producción agropecuaria hondureña.

De esta manera, Comayagua destaca por su diversidad productiva, cultivando una amplia gama de productos agrícolas y ganaderos que abastecen tanto el mercado local como el internacional. Entre los cultivos más sobresalientes se encuentran los granos básicos (maíz, frijol, arroz), hortalizas, frutas tropicales (mango, papaya, piña), café y tabaco. Además, la región cuenta con una importante actividad ganadera, principalmente bovina y porcina, que complementa la economía local.

Producción del departamento de Comayagua

Al analizar los aspectos socioeconómicos a nivel municipal en el Departamento de Comayagua para el año 2019, se observa que 18 municipios se ubicaron en la categoría de desarrollo humano medio, con algunos sobresaliendo sobre los demás. Los municipios de Comayagua, Ajuterique, y Siguatepeque destacan por tener los mejores índices de desarrollo humano dentro del departamento. (PNUD, 2022) Por consiguiente Durante el año 2020,



la categorización municipal en el Departamento de Comayagua muestra que los municipios de Comayagua y Siguatepeque alcanzaron los niveles más altos de desarrollo municipal, con un IDM de 77.23 y 72.79, respectivamente. Este desempeño sugiere que estas municipalidades se destacan significativamente por su desarrollo, lo que refleja una mejor infraestructura, servicios públicos más eficientes, y una gestión municipal más eficaz.

Por otro lado, el Índice de Competitividad Regional (ICR) presentado para el 2022 por el Instituto de Investigaciones Económicas y Sociales de la Universidad Nacional Autónoma de Honduras (UNAH) logra integrar cuatro dimensiones: institucional, económica, social y ambiental. Según estos resultados, la Región Centro Occidental alcanzó un ICR en sus municipios más destacados. Comayagua, Ajuterique y Siguatepeque lograron un ICR de 0.66, posicionándose como los municipios más competitivos del departamento.

Otros municipios como Villas de San Antonio con 0.65 y San Sebastián con 0.64 también se encuentran por encima de la media del ICR en la región. En contraste, municipios como El Rosario y Meámbar con un ICR de 0.52 muestran niveles de competitividad más bajos, indicando desafíos en las dimensiones evaluadas. Estos datos destacan la necesidad de intervenciones para equilibrar el desarrollo competitivo en la región (IIES, 2022).



Tabla 3. Índice de Competitividad Regional de los municipios del departamento de Comayagua

Municipios	ICR
Comayagua	0.66
Ajuterique	0.66
El Rosario	0.52
Esquías	0.55
Humuya	0.6
La Libertad	0.59
Lamaní	0.59
La trinidad	0.53
Lejamaní	0.69
Meámbar	0.52
Minas de oro	0.59
Ojos de agua	0.58
San Jerónimo	0.58
San José de Comayagua	0.55
San José del Potrero	0.57
San Luis	0.58
San Sebastián	0.64
Siguatepeque	0.66
Villas de San Antonio	0.65
Las Lajas	0.57
Taulabé	0.62

Fuente: Instituto de investigación Económica y social, UNAH.

METODOLOGÍA DE ACTUALIZACIÓN

La conformación del DEE considera diferentes estrategias para la recolección y procesamiento de la información que van de acuerdo con las características de los negocios y las disposiciones normativas en torno a ellos. La actualización de los negocios se realiza de manera anual, clasificándolos según; sectores, subsectores y rama de actividad económica a la que pertenecen, mediante información proveniente de registros administrativos de las Unidades de Control Tributario de las alcaldías municipales.



Es importante definir y así diferenciar que, aunque las unidades de observación en un DEE pueden ser tanto la empresa como el establecimiento, para efectos de esta investigación se cuenta básicamente con información

obtenida de estos últimos. A continuación, se brinda la definición de los dos tipos de unidades económicas:

- **Empresa:** Se entiende por empresa a una entidad institucional en su calidad de productora de bienes y servicios; como agente económico, cuenta con autonomía para adoptar decisiones financieras y de inversión, es decir, con autoridad y responsabilidad para asignar recursos para dicha producción. En su funcionamiento, esta puede realizar una o varias actividades productivas.
- **Establecimiento:** El establecimiento se define como una empresa o parte de ella, ubicada en un único emplazamiento en la que se realiza una sola actividad productiva (no auxiliar) y en donde la actividad productiva principal genera la mayor parte del valor añadido.

En el levantamiento de información del DEE se utiliza el Sistema de Categorización Municipal empleado por la Secretaría de Gobernación y Justicia (SGJD) al año 2020[1], que clasifica a los municipios según el grado de desarrollo socioeconómico de cada uno y que se expresa a través del índice de Desarrollo Municipal (IDM). (SGJD, 2020). De esta categorización se han priorizado los municipios de categoría A, y parcialmente municipios de categoría B y C¹.

¹ La Categorización Municipal de 2020 respeta el diseño original del modelo planteado en 2007, que estima el IDM “en base al índice del municipio y el índice de la municipalidad con pesos ponderados de 45% y 55% respectivamente” en los que se consideran los mismos nueve indicadores (5 del Municipio y 4 de la Municipalidad). Además, mantiene el enfoque de cuatro categorías: A. Desarrolladas (IDM entre 60.1 y 100), B. En Desarrollo (IDM entre 44.1 y 60), C. En Crecimiento (IDM entre 24.1 y 44) y D. Crecimiento Lento (IDM entre 1 y 24).



Para el proceso de clasificación de los negocios por tipo de actividad económica se siguen los lineamientos del Clasificador Nacional de Actividades Económicas con su última actualización al año 2018, a través del cual, los negocios se identifican, consolidan y presentan en veintiún grandes categorías de actividades.

Durante la identificación y clasificación de los negocios se logra tener una referenciación geográfica de los mismos, lo que permite sistematizar y así disponer de una caracterización más amplia del estado y distribución de la actividad económica tanto a nivel de departamental como municipal.



PRINCIPALES HALLAZGOS

Total, de establecimientos por municipios

Durante el año 2023, el total de establecimientos económicos registrados en el Departamento de Comayagua, fue de 18,353 distribuidos en 21 Municipios de acuerdo a la información disponible de todos los municipios que conforman el Departamento.



Tabla 4. Total, de establecimientos económicos en el departamento de Comayagua por municipios registrados al año 2023

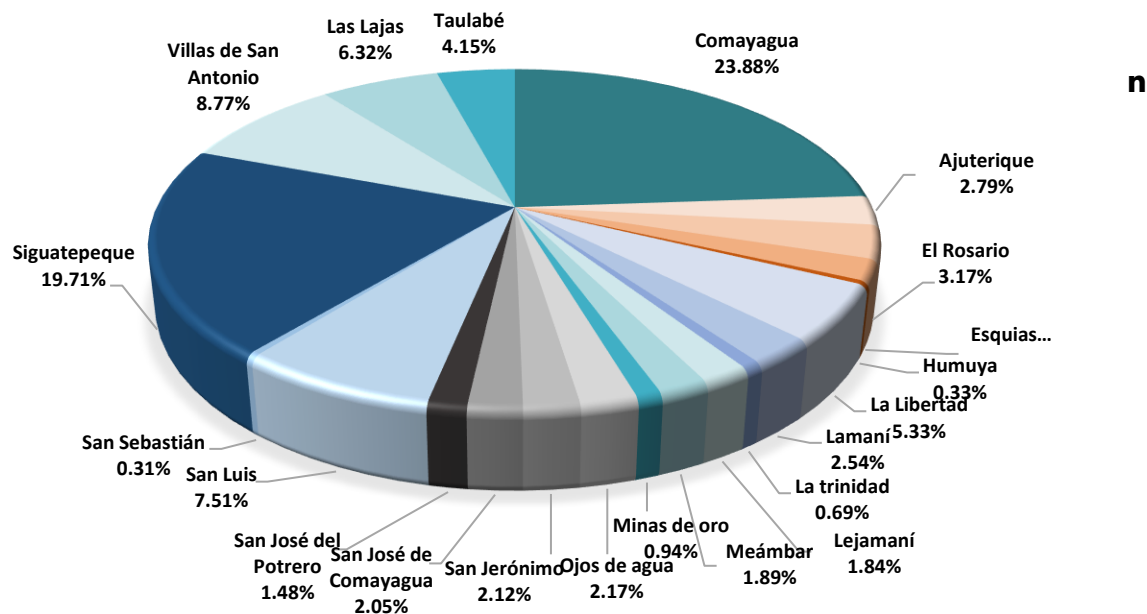
Departamento	Municipios	Establecimientos
	Comayagua	4,382
	Siguatepeque	3,617
	Villas de San Antonio	1,610
	San Luis	1378
	Las Lajas	1,160
	La Libertad	979
	Taulabé	762
	El Rosario	582
	Ajuterique	512
	Lamaní	467
Comayagua	Ojos de agua	398
	San Jerónimo	390
	San José de Comayagua	376
	Esquias	366
	Meámbar	347
	Lejamaní	338
	San José del Potrero	272
	Minas de Oro	173
	La Trinidad	126
	Humuya	61
	San Sebastián	57
TOTAL		18,353

De acuerdo a la cantidad de establecimientos económicos registrados en cada municipio, Comayagua es el municipio con el mayor número de establecimientos económicos, con un total de 4,382, Siguatepeque cuenta con 3,617 establecimientos económicos, lo que lo sitúa en el segundo lugar en términos de número de establecimientos, la Villa de San Antonio 1,610 establecimientos económicos, lo que lo coloca en el tercer lugar en cuanto a cantidad.

San Luis, Las Lajas, La Libertad también tienen una cantidad significativa de establecimientos, con 1,378, 1,160, y 979 respectivamente, los municipios de San Sebastián y Humuya tienen la cantidad menor de establecimientos



económicos en comparación con los otros municipios, 57 y 61 respectivamente.



Fuente: Elaborado por el INE, en base a datos brindados por las alcaldías del Departamento de Comayagua al año 2023.

Análisis de la tasa de participación porcentual

Según los datos del departamento de Comayagua, el Municipio que refleja la mayor participación porcentual es Comayagua con un 23.88% de establecimientos en relación al total. Le sigue Siguatepeque con una cobertura de un 19.71%, La Villa de San Antonio obtiene el 8.77% del total, y San Luis alcanzando un 7.51%, los demás los demás municipios andan por debajo de este porcentaje.

Entre los municipios con menor porcentaje se encuentran Humuya, con un 0.33% del total, y San Sebastián, que presenta el porcentaje más bajo, con un



0.31%.

TOTAL, DE ESTABLECIMIENTOS ECONÓMICOS POR RAMA ECONÓMICA

Tabla 5. Total, de Establecimientos Económicos en el Departamento de Comayagua por Actividad Económica al año 2023

Rama Económica	Establecimientos
A. Agricultura, ganadería, silvicultura y pesca	1,309
B. Explotación de minas y canteras	7
C. Industrias manufactureras	1,097
D. Suministro de electricidad, gas, vapor y aire acondicionado	15
E. Suministro de agua; evacuación de aguas residuales, gestión de desechos y descontaminación	6
F. Construcción	375
G. Comercio al por mayor y al por menor; reparación de vehículos automotores y motocicletas	10,862
H. Transporte y almacenamiento	572
I. Actividades de alojamiento y de servicio de comidas	2,062
J. Información y comunicaciones	157
K. Actividades financieras y de seguros	259
L. Actividades inmobiliarias	76
M. Actividades profesionales, científicas y técnicas	125
N. Actividades de servicios administrativos y de apoyo	165
O. Administración pública y defensa; planes de seguridad social de afiliación obligatoria	6
P. Enseñanza	104
Q. Actividades de atención de la salud humana y de asistencia social	344
R. Actividades artísticas, de entretenimiento y recreativas	274
S. Otras actividades de servicios	538
Total	18,353

Fuente: Elaborado por el INE, en base a datos brindados por las alcaldías del Departamento de Comayagua al año 2023.

Los registros del Directorio de Establecimientos Económicos (DEE) 2023 revelan que, en el departamento de Comayagua, el sector G (Comercio al por



mayor y al por menor; reparación de vehículos automotores y motocicletas) cuenta con 10,862 establecimientos, siendo el más grande en términos de cantidad. Le sigue el sector I (Actividades de alojamiento y servicios de comida), con 2,062 establecimientos, y en tercer lugar se encuentra el sector A (Agricultura, ganadería, silvicultura y pesca), que agrupa a 1,309 establecimientos.

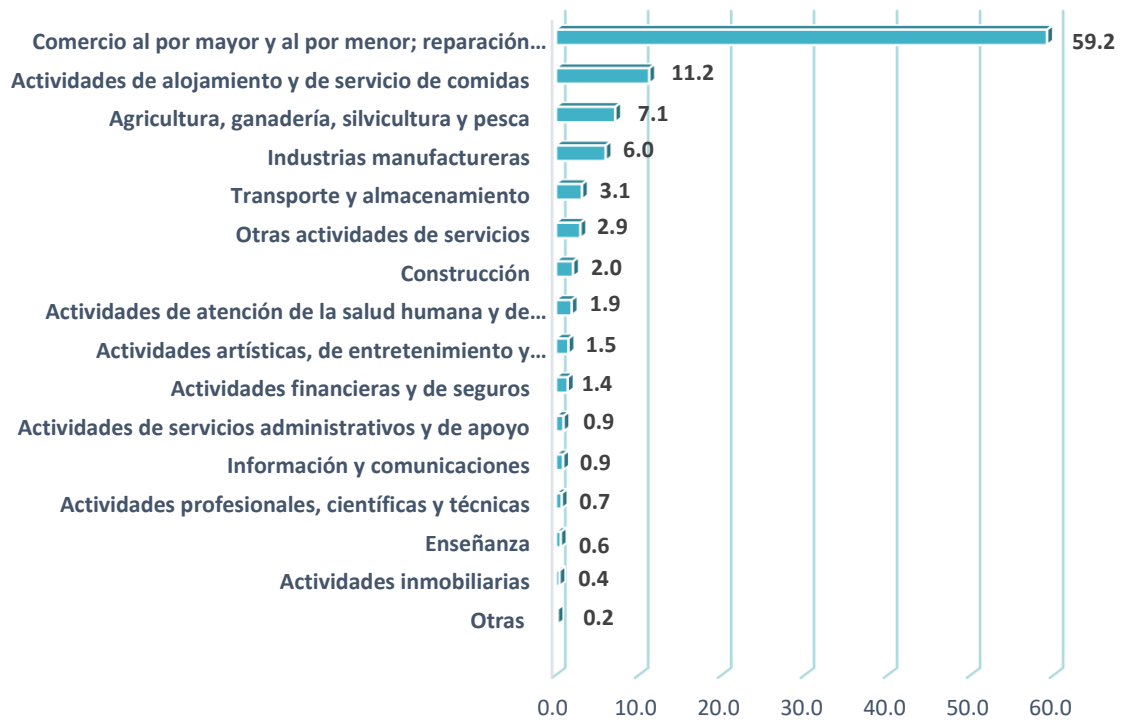
Impacto en la economía local: Los datos indican que tanto el comercio como la industria de alimentos y bebidas (alojamiento y servicios de comida) desempeñan un rol crucial en la economía de Comayagua. Asimismo, la agricultura, ganadería, silvicultura y pesca, también tiene un impacto significativo, ya que representan una proporción importante del total de establecimientos en la región.

Este análisis ofrece una visión general de las principales actividades económicas en el departamento, en función del número de establecimientos registrados. Cabe destacar que, debido a la metodología de recolección de datos, las actividades agrícolas independientes no están incluidas, a menos que formen parte de una agroindustria con integración vertical.



PORCENATAJE DE ESTABLECIMIENTOS ECONÓMICOS POR ACTIVIDAD ECONÓMICA

Gráfico 2
Distribución de actividad económica por sectores 2023



Fuente: Elaborado por el INE, en base a datos brindados por las alcaldías del Departamento de Comayagua al año 2023.

Nota: El gráfico incluye, en el apartado de "Otros", la suma de los porcentajes correspondientes a las actividades económicas:

- Explotación de minas y canteras
- Suministro de agua, evacuación de aguas residuales, gestión de desechos y descontaminación.
- Administración pública y defensa; planes de seguridad social de afiliación obligatoria

En el Gráfico No.2 se observa El sector G, que incluye el Comercio al por mayor y al por menor; reparación de vehículos automotores y motocicletas, domina con un 59.2% del total de establecimientos. Este dato pone en evidencia que el comercio es la actividad económica más relevante en la región, consolidándose como el motor principal de la economía local.



El sector A (Agricultura, ganadería, silvicultura y pesca) ocupa el 7.1%, lo que refleja la importancia de las actividades rurales y agrícolas en la economía local. Si bien su participación es menor en comparación con el sector comercio, su contribución sigue siendo relevante, sobre todo en áreas rurales.

Las Industrias manufactureras representan el 6.0%, lo que sugiere una presencia considerable de establecimientos dedicados a la producción de bienes, aunque no tan significativa como el comercio. Por otro lado, el sector de Transporte y almacenamiento suma un 3.1%, mostrando que las actividades logísticas y de distribución tienen un rol importante en la infraestructura económica de la región.

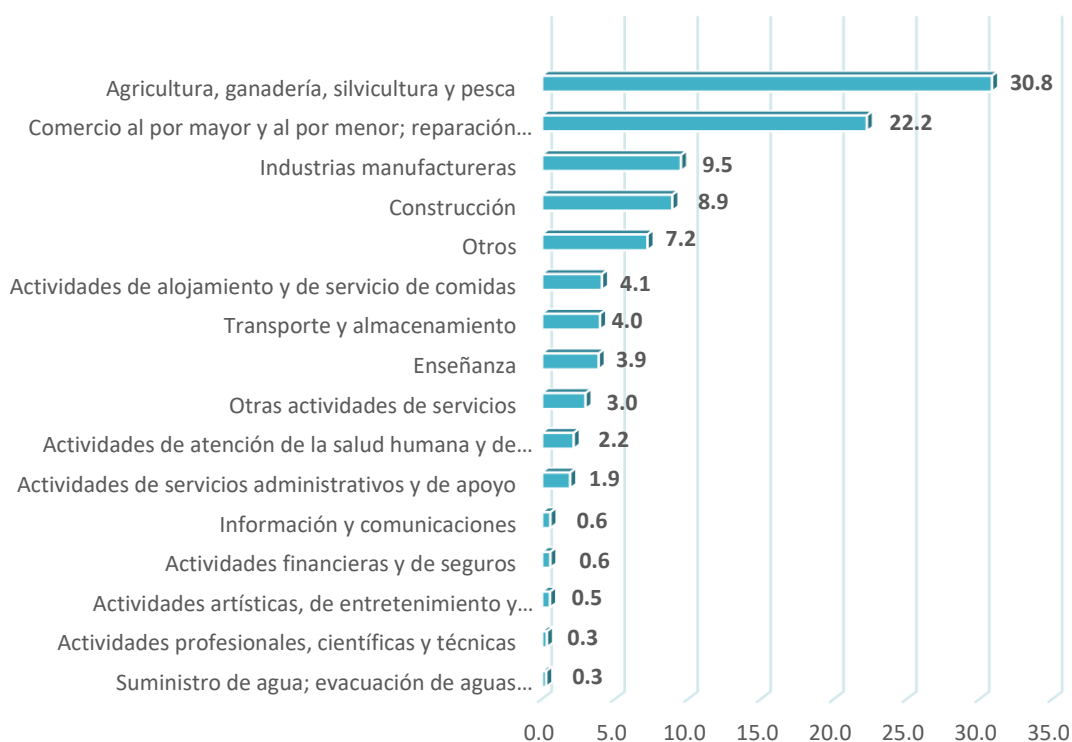
El sector I, que abarca Actividades de alojamiento y de servicio de comidas, tiene un 3.1% de participación, lo que indica una presencia moderada de establecimientos vinculados al turismo, como hoteles, restaurantes y otros servicios de hospitalidad.

El análisis del gráfico muestra que la economía local está principalmente impulsada por el comercio, mientras que sectores como la agricultura, la industria y el transporte también juegan un rol importante. Las actividades menos representadas, como la educación y la administración pública, tienen un impacto limitado en la estructura económica local.



PORCENTAJE DE PERSONAS OCUPADAS POR RAMA DE ACTIVIDAD ECONÓMICA

Gráfico 3
**Porcentaje de personas ocupadas por rama de actividad económica del
departamento de Comayagua 2023**



Fuente: Elaborado por el INE, en base a datos de la Encuesta Permanente de Hogares de Propósitos Múltiples EPHPM, consolidada 2023.

Nota: El gráfico incluye, en el apartado de "Otros", la suma de los porcentajes correspondientes a las ramas económicas siguientes:

- Explotación de minas y canteras
- Administración pública y defensa; planes de seguridad social de afiliación obligatoria
- Actividades de los hogares como empleadores y actividades no diferenciadas de los hogares como productores de bienes y servicios.
- Actividades de organizaciones y órganos extraterritoriales
- Rama de actividad NO especificada
- NS/NR



El gráfico refleja la distribución del empleo en distintas ramas económicas, destacando la agricultura, ganadería, silvicultura y pesca como el principal generador de ocupación con un 30,8%. Esto sugiere que gran parte de la población del departamento de Comayagua depende de actividades primarias, especialmente en áreas rurales. Le sigue el comercio al por mayor y menor, y reparación de vehículos, con un 22.2%, evidenciando la importancia de las actividades comerciales en la economía, probablemente impulsadas por la demanda de bienes y servicios. En tercer lugar, destacan las industrias manufactureras (9,5%) y la construcción (8,9%), lo que refleja cierta actividad industrial y de infraestructura en el lugar.

En contraste, sectores como las actividades financieras y de seguros (0.6%) y el suministro de agua y evacuación de aguas residuales (0.3%) muestran una baja participación en la generación de empleo, probablemente debido a su alta especialización y menor demanda laboral. Actividades como la enseñanza (3,9%) y los servicios de salud (2,2%) también tienen una representación moderada, sugiriendo oportunidades de mejora en estas áreas clave para el desarrollo social. Este análisis evidencia una economía dominada por el sector primario y comercial, con una diversificación limitada en actividades más especializadas o tecnológicas.



CONCLUSIONES

El sector "Comercio al por mayor y al por menor" es el más representativo en el departamento de Comayagua, con un 59.2% del total de establecimientos, consolidándose como el principal motor económico. Además, sectores como "Alojamiento y servicios de comida" (3.1%), "Transporte y almacenamiento" (3.1%) y "Agricultura, ganadería, silvicultura y pesca" (7.1%) demuestran una economía diversificada. Esta combinación de actividades económicas es fundamental para sostener el dinamismo regional y responder a las necesidades locales e internacionales.

A nivel municipal, Comayagua lidera en número de establecimientos con un 23.88% del total, seguido por Siguatepeque (19.71%) y Villas de San Antonio (8.77%). Sin embargo, municipios como Humuya y San Sebastián muestran menor actividad económica, reflejando disparidades en el desarrollo. La agricultura sigue siendo una actividad clave en áreas rurales, pero su participación económica es reducida en comparación con el comercio. Es necesario seguir implementando políticas que promuevan un desarrollo equilibrado y fortalezcan sectores estratégicos para reducir las brechas existentes entre los municipios.

Respecto a empleo Comayagua, está dominado por actividades tradicionales como la agricultura y el comercio, reflejando su carácter rural y dinámico en el intercambio de bienes. Aunque sectores como la manufactura y la construcción contribuyen a diversificar la economía, áreas estratégicas como servicios financieros y tecnológicos presentan un desarrollo limitado. Esto subraya la necesidad de fomentar inversiones en sectores especializados y sostenibles que generen empleos calificados y diversifiquen la estructura económica del departamento.

